

ОПИСАНИЕ МЕСТОПОЛОЖЕНИЯ ГРАНИЦ

Зона охраны природных территорий

(наименование объекта, местоположение границ которого описано (далее - объект))

Раздел 1

Сведения об объекте

№ п/п	Характеристики объекта	Описание характеристик
1	2	3
1.	Местоположение объекта	Ярославская область, район Ярославский, сельское поселение Заволжское
2.	Площадь объекта +/- величина погрешности определения площади (P +/- Дельта P)	19254729 +/- 1536 м ²
3.	Иные характеристики объекта	-

Раздел 2

Сведения о местоположении границ объекта

1. Система координат МСК-76

2. Сведения о характерных точках границ объекта

Обозначение характерных точек границ	Координаты, м		Метод определения координат характерной точки	Средняя квадратическая погрешность положения характерной точки (Mt), м	Описание обозначения точки на местности (при наличии)
	X	Y			
1	2	3	4	5	6
-	-	-	-	-	

3. Сведения о характерных точках части (частей) границы объекта

Обозначение характерных точек части границы	Координаты, м		Метод определения координат характерной точки	Средняя квадратическая погрешность положения характерной точки (Mt), м	Описание обозначения точки на местности (при наличии)
	X	Y			
1	2	3	4	5	6
Часть 1					
1	392695.19	1339383.75	Аналитический метод	0.1	-
2	392593.78	1339367.72	Аналитический метод	0.1	-
3	392561.58	1339338.04	Аналитический метод	0.1	-
4	392413.01	1339201.15	Аналитический метод	0.1	-
5	392423.03	1339118.07	Аналитический метод	0.1	-
6	392424.25	1339029.18	Аналитический метод	0.1	-
7	392407.66	1339019.90	Аналитический метод	0.1	-
8	392384.04	1338998.21	Аналитический метод	0.1	-
9	392276.06	1338928.01	Аналитический метод	0.1	-
10	392155.24	1338877.47	Аналитический метод	0.1	-
11	392157.22	1338869.96	Аналитический метод	0.1	-
12	392267.87	1338903.03	Аналитический метод	0.1	-
13	392291.86	1338861.98	Аналитический метод	0.1	-
14	392370.76	1338886.96	Аналитический метод	0.1	-
15	392400.67	1338811.72	Аналитический метод	0.1	-
16	392406.80	1338800.06	Аналитический метод	0.1	-

3. Сведения о характерных точках части (частей) границы объекта					
Обозначение характерных точек части границы	Координаты, м		Метод определения координат характерной точки	Средняя квадратическая погрешность положения характерной точки (Mt), м	Описание обозначения точки на местности (при наличии)
	X	Y			
1	2	3	4	5	6
17	392517.53	1338847.77	Аналитический метод	0.1	-
18	392546.09	1338862.94	Аналитический метод	0.1	-
19	392581.91	1338880.58	Аналитический метод	0.1	-
20	392676.13	1338928.97	Аналитический метод	0.1	-
21	392731.36	1338955.03	Аналитический метод	0.1	-
22	392863.15	1339021.76	Аналитический метод	0.1	-
23	392846.62	1339033.21	Аналитический метод	0.1	-
24	393057.46	1339154.22	Аналитический метод	0.1	-
25	393163.14	1339227.56	Аналитический метод	0.1	-
26	393198.48	1339254.58	Аналитический метод	0.1	-
27	392914.18	1339367.50	Аналитический метод	0.1	-
28	392908.34	1339565.23	Аналитический метод	0.1	-
29	392886.70	1339567.17	Аналитический метод	0.1	-
30	392857.18	1339388.37	Аналитический метод	0.1	-
31	392836.15	1339392.73	Аналитический метод	0.1	-
32	392673.08	1339578.72	Аналитический метод	0.1	-
33	392658.57	1339568.35	Аналитический метод	0.1	-
34	392759.45	1339439.75	Аналитический метод	0.1	-
35	392724.21	1339398.27	Аналитический метод	0.1	-
1	392695.19	1339383.75	Аналитический метод	0.1	-
Часть 2					
36	392066.38	1340537.39	Аналитический метод	0.1	-
37	392085.47	1340488.34	Аналитический метод	0.1	-
38	392147.92	1340358.47	Аналитический метод	0.1	-
39	392174.40	1340290.66	Аналитический метод	0.1	-
40	392203.13	1340282.13	Аналитический метод	0.1	-

3. Сведения о характерных точках части (частей) границы объекта					
Обозначение характерных точек части границы	Координаты, м		Метод определения координат характерной точки	Средняя квадратическая погрешность положения характерной точки (Mt), м	Описание обозначения точки на местности (при наличии)
	X	Y			
1	2	3	4	5	6
41	392333.28	1340278.99	Аналитический метод	0.1	-
42	392381.38	1340432.77	Аналитический метод	0.1	-
43	392409.56	1340488.84	Аналитический метод	0.1	-
44	392418.56	1340534.15	Аналитический метод	0.1	-
45	392307.61	1340577.14	Аналитический метод	0.1	-
36	392066.38	1340537.39	Аналитический метод	0.1	-
Часть 3					
46	391598.83	1340088.24	Аналитический метод	0.1	-
47	391572.05	1340085.61	Аналитический метод	0.1	-
48	391546.78	1340086.08	Аналитический метод	0.1	-
49	391555.46	1340041.19	Аналитический метод	0.1	-
50	391532.00	1340009.19	Аналитический метод	0.1	-
51	391533.57	1339999.76	Аналитический метод	0.1	-
52	391575.13	1339990.27	Аналитический метод	0.1	-
53	391586.19	1339997.68	Аналитический метод	0.1	-
54	391634.54	1340014.58	Аналитический метод	0.1	-
55	391635.32	1340021.32	Аналитический метод	0.1	-
56	391610.99	1340082.93	Аналитический метод	0.1	-
46	391598.83	1340088.24	Аналитический метод	0.1	-
Часть 4					
57	391537.59	1340511.88	Аналитический метод	0.1	-
58	391346.77	1340537.80	Аналитический метод	0.1	-
59	391326.42	1340402.08	Аналитический метод	0.1	-
60	391348.88	1340343.92	Аналитический метод	0.1	-
61	391352.56	1340318.51	Аналитический метод	0.1	-
62	391350.97	1340291.21	Аналитический метод	0.1	-

3. Сведения о характерных точках части (частей) границы объекта					
Обозначение характерных точек части границы	Координаты, м		Метод определения координат характерной точки	Средняя квадратическая погрешность положения характерной точки (Mt), м	Описание обозначения точки на местности (при наличии)
	X	Y			
1	2	3	4	5	6
63	391358.07	1340246.18	Аналитический метод	0.1	-
64	391378.04	1340229.39	Аналитический метод	0.1	-
65	391393.58	1340167.12	Аналитический метод	0.1	-
66	391454.54	1340171.26	Аналитический метод	0.1	-
67	391460.73	1340167.56	Аналитический метод	0.1	-
68	391467.61	1340157.27	Аналитический метод	0.1	-
69	391480.71	1340111.59	Аналитический метод	0.1	-
70	391507.50	1340097.70	Аналитический метод	0.1	-
71	391542.07	1340100.19	Аналитический метод	0.1	-
72	391587.34	1340158.72	Аналитический метод	0.1	-
73	391603.78	1340167.99	Аналитический метод	0.1	-
74	391626.98	1340179.95	Аналитический метод	0.1	-
75	391632.16	1340192.63	Аналитический метод	0.1	-
76	391624.84	1340207.10	Аналитический метод	0.1	-
77	391601.01	1340228.24	Аналитический метод	0.1	-
78	391599.18	1340241.03	Аналитический метод	0.1	-
79	391619.72	1340252.91	Аналитический метод	0.1	-
80	391640.38	1340241.99	Аналитический метод	0.1	-
81	391668.86	1340241.03	Аналитический метод	0.1	-
82	391676.86	1340244.88	Аналитический метод	0.1	-
83	391702.78	1340218.30	Аналитический метод	0.1	-
84	391781.56	1340271.81	Аналитический метод	0.1	-
85	391735.90	1340350.31	Аналитический метод	0.1	-
86	391699.89	1340372.83	Аналитический метод	0.1	-
87	391680.50	1340382.53	Аналитический метод	0.1	-
88	391656.07	1340387.68	Аналитический метод	0.1	-

3. Сведения о характерных точках части (частей) границы объекта					
Обозначение характерных точек части границы	Координаты, м		Метод определения координат характерной точки	Средняя квадратическая погрешность положения характерной точки (Mt), м	Описание обозначения точки на местности (при наличии)
	X	Y			
1	2	3	4	5	6
89	391646.42	1340394.76	Аналитический метод	0.1	-
90	391643.21	1340412.77	Аналитический метод	0.1	-
91	391655.90	1340431.27	Аналитический метод	0.1	-
92	391666.48	1340490.78	Аналитический метод	0.1	-
57	391537.59	1340511.88	Аналитический метод	0.1	-
Часть 5					
93	391206.51	1340324.59	Аналитический метод	0.1	-
94	391206.08	1340419.29	Аналитический метод	0.1	-
95	391206.94	1340451.42	Аналитический метод	0.1	-
96	391158.74	1340450.12	Аналитический метод	0.1	-
97	391135.72	1340452.00	Аналитический метод	0.1	-
98	391107.20	1340453.09	Аналитический метод	0.1	-
99	391092.85	1340438.75	Аналитический метод	0.1	-
100	391091.12	1340427.76	Аналитический метод	0.1	-
101	391094.96	1340408.85	Аналитический метод	0.1	-
102	391133.84	1340338.05	Аналитический метод	0.1	-
103	391139.91	1340276.52	Аналитический метод	0.1	-
104	391134.70	1340235.75	Аналитический метод	0.1	-
105	391116.46	1340223.80	Аналитический метод	0.1	-
106	391089.35	1340226.37	Аналитический метод	0.1	-
107	391074.18	1340224.32	Аналитический метод	0.1	-
108	391058.72	1340171.86	Аналитический метод	0.1	-
109	391015.60	1340121.95	Аналитический метод	0.1	-
110	390999.76	1340085.60	Аналитический метод	0.1	-
111	390994.54	1340066.92	Аналитический метод	0.1	-
112	390993.53	1340037.96	Аналитический метод	0.1	-

3. Сведения о характерных точках части (частей) границы объекта					
Обозначение характерных точек части границы	Координаты, м		Метод определения координат характерной точки	Средняя квадратическая погрешность положения характерной точки (Mt), м	Описание обозначения точки на местности (при наличии)
	X	Y			
1	2	3	4	5	6
113	390988.18	1340026.45	Аналитический метод	0.1	-
114	390967.68	1340018.12	Аналитический метод	0.1	-
115	390937.64	1340015.44	Аналитический метод	0.1	-
116	390929.17	1340013.86	Аналитический метод	0.1	-
117	390925.55	1340008.57	Аналитический метод	0.1	-
118	390928.66	1340002.42	Аналитический метод	0.1	-
119	390939.38	1340002.86	Аналитический метод	0.1	-
120	391003.01	1340013.35	Аналитический метод	0.1	-
121	391025.39	1340013.93	Аналитический метод	0.1	-
122	391085.22	1340000.57	Аналитический метод	0.1	-
123	391111.60	1339984.13	Аналитический метод	0.1	-
124	391123.06	1339985.21	Аналитический метод	0.1	-
125	391170.22	1340031.45	Аналитический метод	0.1	-
126	391186.07	1340038.00	Аналитический метод	0.1	-
127	391226.68	1340028.98	Аналитический метод	0.1	-
128	391255.17	1340064.35	Аналитический метод	0.1	-
129	391265.05	1340112.92	Аналитический метод	0.1	-
130	391267.26	1340182.69	Аналитический метод	0.1	-
131	391236.46	1340258.88	Аналитический метод	0.1	-
132	391217.89	1340288.42	Аналитический метод	0.1	-
93	391206.51	1340324.59	Аналитический метод	0.1	-
133	391072.58	1340098.19	Аналитический метод	0.1	-
134	391095.84	1340131.97	Аналитический метод	0.1	-
135	391114.64	1340137.23	Аналитический метод	0.1	-
136	391134.46	1340130.96	Аналитический метод	0.1	-
137	391154.17	1340113.05	Аналитический метод	0.1	-

3. Сведения о характерных точках части (частей) границы объекта					
Обозначение характерных точек части границы	Координаты, м		Метод определения координат характерной точки	Средняя квадратическая погрешность положения характерной точки (Mt), м	Описание обозначения точки на местности (при наличии)
	X	Y			
1	2	3	4	5	6
138	391167.79	1340097.14	Аналитический метод	0.1	-
139	391167.09	1340086.40	Аналитический метод	0.1	-
140	391132.43	1340054.77	Аналитический метод	0.1	-
141	391111.96	1340018.91	Аналитический метод	0.1	-
142	391100.45	1340004.01	Аналитический метод	0.1	-
143	391088.35	1340009.37	Аналитический метод	0.1	-
144	391072.29	1340013.35	Аналитический метод	0.1	-
145	391071.57	1340022.32	Аналитический метод	0.1	-
146	391061.66	1340050.04	Аналитический метод	0.1	-
133	391072.58	1340098.19	Аналитический метод	0.1	-
Часть 6					
147	391288.50	1339658.38	Аналитический метод	0.1	-
148	391265.33	1339654.76	Аналитический метод	0.1	-
149	391247.59	1339670.33	Аналитический метод	0.1	-
150	391241.44	1339700.37	Аналитический метод	0.1	-
151	391303.34	1339718.47	Аналитический метод	0.1	-
152	391292.47	1339752.50	Аналитический метод	0.1	-
153	391266.77	1339822.72	Аналитический метод	0.1	-
154	391268.95	1339841.91	Аналитический метод	0.1	-
155	391275.27	1339868.18	Аналитический метод	0.1	-
156	391259.17	1339879.92	Аналитический метод	0.1	-
157	391240.71	1339892.23	Аналитический метод	0.1	-
158	391228.41	1339919.01	Аналитический метод	0.1	-
159	391220.40	1339924.80	Аналитический метод	0.1	-
160	391209.08	1339927.41	Аналитический метод	0.1	-
161	391190.77	1339935.29	Аналитический метод	0.1	-

3. Сведения о характерных точках части (частей) границы объекта					
Обозначение характерных точек части границы	Координаты, м		Метод определения координат характерной точки	Средняя квадратическая погрешность положения характерной точки (Mt), м	Описание обозначения точки на местности (при наличии)
	X	Y			
1	2	3	4	5	6
162	391170.08	1339942.83	Аналитический метод	0.1	-
163	391148.41	1339948.99	Аналитический метод	0.1	-
164	391109.96	1339939.72	Аналитический метод	0.1	-
165	391113.12	1339921.57	Аналитический метод	0.1	-
166	391125.60	1339883.49	Аналитический метод	0.1	-
167	391135.65	1339847.11	Аналитический метод	0.1	-
168	391140.53	1339829.47	Аналитический метод	0.1	-
169	391145.96	1339807.48	Аналитический метод	0.1	-
170	391152.86	1339786.59	Аналитический метод	0.1	-
171	391160.25	1339767.19	Аналитический метод	0.1	-
172	391165.79	1339747.49	Аналитический метод	0.1	-
173	391169.48	1339724.40	Аналитический метод	0.1	-
174	391174.71	1339695.47	Аналитический метод	0.1	-
175	391187.64	1339657.29	Аналитический метод	0.1	-
176	391195.33	1339640.36	Аналитический метод	0.1	-
177	391198.42	1339628.76	Аналитический метод	0.1	-
178	391198.56	1339614.53	Аналитический метод	0.1	-
179	391197.58	1339552.42	Аналитический метод	0.1	-
180	391201.58	1339535.15	Аналитический метод	0.1	-
181	391218.59	1339535.15	Аналитический метод	0.1	-
182	391230.85	1339530.40	Аналитический метод	0.1	-
183	391240.86	1339517.64	Аналитический метод	0.1	-
184	391254.16	1339494.78	Аналитический метод	0.1	-
185	391265.36	1339495.34	Аналитический метод	0.1	-
186	391273.90	1339499.40	Аналитический метод	0.1	-
187	391278.68	1339509.16	Аналитический метод	0.1	-

3. Сведения о характерных точках части (частей) границы объекта					
Обозначение характерных точек части границы	Координаты, м		Метод определения координат характерной точки	Средняя квадратическая погрешность положения характерной точки (Mt), м	Описание обозначения точки на местности (при наличии)
	X	Y			
1	2	3	4	5	6
188	391275.93	1339519.67	Аналитический метод	0.1	-
189	391263.42	1339530.18	Аналитический метод	0.1	-
190	391256.92	1339544.45	Аналитический метод	0.1	-
191	391261.42	1339551.20	Аналитический метод	0.1	-
192	391267.93	1339554.46	Аналитический метод	0.1	-
193	391282.19	1339546.95	Аналитический метод	0.1	-
194	391290.44	1339536.69	Аналитический метод	0.1	-
195	391302.95	1339534.69	Аналитический метод	0.1	-
196	391314.46	1339524.68	Аналитический метод	0.1	-
197	391326.62	1339510.88	Аналитический метод	0.1	-
198	391342.08	1339512.93	Аналитический метод	0.1	-
199	391345.81	1339530.64	Аналитический метод	0.1	-
200	391338.21	1339563.03	Аналитический метод	0.1	-
201	391414.15	1339605.63	Аналитический метод	0.1	-
202	391497.37	1339636.72	Аналитический метод	0.1	-
203	391544.13	1339651.03	Аналитический метод	0.1	-
204	391534.10	1339675.72	Аналитический метод	0.1	-
205	391529.18	1339684.15	Аналитический метод	0.1	-
206	391512.60	1339685.93	Аналитический метод	0.1	-
207	391486.79	1339679.09	Аналитический метод	0.1	-
208	391388.41	1339648.63	Аналитический метод	0.1	-
209	391332.01	1339631.03	Аналитический метод	0.1	-
210	391325.57	1339648.20	Аналитический метод	0.1	-
211	391324.14	1339660.79	Аналитический метод	0.1	-
212	391321.08	1339668.52	Аналитический метод	0.1	-
147	391288.50	1339658.38	Аналитический метод	0.1	-

3. Сведения о характерных точках части (частей) границы объекта					
Обозначение характерных точек части границы	Координаты, м		Метод определения координат характерной точки	Средняя квадратическая погрешность положения характерной точки (Mt), м	Описание обозначения точки на местности (при наличии)
	X	Y			
1	2	3	4	5	6
Часть 7					
213	391309.96	1339401.98	Аналитический метод	0.1	-
214	391296.02	1339434.64	Аналитический метод	0.1	-
215	391283.60	1339434.15	Аналитический метод	0.1	-
216	391246.52	1339413.16	Аналитический метод	0.1	-
217	391213.78	1339455.10	Аналитический метод	0.1	-
218	391183.77	1339447.59	Аналитический метод	0.1	-
219	391133.75	1339439.38	Аналитический метод	0.1	-
220	391122.78	1339433.54	Аналитический метод	0.1	-
221	391094.86	1339355.89	Аналитический метод	0.1	-
222	391068.29	1339332.20	Аналитический метод	0.1	-
223	391048.65	1339323.68	Аналитический метод	0.1	-
224	391002.68	1339326.51	Аналитический метод	0.1	-
225	390965.53	1339306.39	Аналитический метод	0.1	-
226	390964.35	1339277.98	Аналитический метод	0.1	-
227	391051.06	1339274.54	Аналитический метод	0.1	-
228	391099.98	1339256.38	Аналитический метод	0.1	-
229	391094.72	1339182.25	Аналитический метод	0.1	-
230	391088.56	1339147.82	Аналитический метод	0.1	-
231	391088.56	1339095.90	Аналитический метод	0.1	-
232	391106.37	1339058.44	Аналитический метод	0.1	-
233	391139.68	1339059.73	Аналитический метод	0.1	-
234	391148.72	1339107.01	Аналитический метод	0.1	-
235	391153.46	1339133.84	Аналитический метод	0.1	-
236	391156.84	1339185.67	Аналитический метод	0.1	-
237	391165.26	1339187.96	Аналитический метод	0.1	-

3. Сведения о характерных точках части (частей) границы объекта					
Обозначение характерных точек части границы	Координаты, м		Метод определения координат характерной точки	Средняя квадратическая погрешность положения характерной точки (Mt), м	Описание обозначения точки на местности (при наличии)
	X	Y			
1	2	3	4	5	6
238	391196.11	1339179.03	Аналитический метод	0.1	-
239	391222.17	1339143.29	Аналитический метод	0.1	-
240	391284.24	1339150.59	Аналитический метод	0.1	-
241	391282.19	1339183.14	Аналитический метод	0.1	-
242	391240.28	1339197.22	Аналитический метод	0.1	-
243	391202.47	1339194.58	Аналитический метод	0.1	-
244	391184.88	1339200.44	Аналитический метод	0.1	-
245	391180.89	1339257.43	Аналитический метод	0.1	-
246	391158.32	1339276.35	Аналитический метод	0.1	-
247	391268.59	1339270.89	Аналитический метод	0.1	-
213	391309.96	1339401.98	Аналитический метод	0.1	-
Часть 8					
248	390272.75	1338019.65	Аналитический метод	0.1	-
249	390247.77	1338010.24	Аналитический метод	0.1	-
250	390191.30	1337990.33	Аналитический метод	0.1	-
251	390133.75	1337967.16	Аналитический метод	0.1	-
252	390123.25	1337958.47	Аналитический метод	0.1	-
253	390124.51	1337937.30	Аналитический метод	0.1	-
254	390123.54	1337886.65	Аналитический метод	0.1	-
255	390108.73	1337852.71	Аналитический метод	0.1	-
256	390092.77	1337845.17	Аналитический метод	0.1	-
257	390079.67	1337843.41	Аналитический метод	0.1	-
258	390045.38	1337837.02	Аналитический метод	0.1	-
259	390014.37	1337825.55	Аналитический метод	0.1	-
260	389996.41	1337816.45	Аналитический метод	0.1	-
261	389960.64	1337794.87	Аналитический метод	0.1	-

3. Сведения о характерных точках части (частей) границы объекта					
Обозначение характерных точек части границы	Координаты, м		Метод определения координат характерной точки	Средняя квадратическая погрешность положения характерной точки (Mt), м	Описание обозначения точки на местности (при наличии)
	X	Y			
1	2	3	4	5	6
262	389924.12	1337780.27	Аналитический метод	0.1	-
263	389908.63	1337772.17	Аналитический метод	0.1	-
264	389889.44	1337766.77	Аналитический метод	0.1	-
265	389852.28	1337754.26	Аналитический метод	0.1	-
266	389817.15	1337735.97	Аналитический метод	0.1	-
267	389779.86	1337722.76	Аналитический метод	0.1	-
268	389751.14	1337717.49	Аналитический метод	0.1	-
269	389720.07	1337713.13	Аналитический метод	0.1	-
270	389702.01	1337702.53	Аналитический метод	0.1	-
271	389687.84	1337691.40	Аналитический метод	0.1	-
272	389678.87	1337683.51	Аналитический метод	0.1	-
273	389655.03	1337671.65	Аналитический метод	0.1	-
274	389456.73	1337582.62	Аналитический метод	0.1	-
275	389412.85	1337563.50	Аналитический метод	0.1	-
276	389388.16	1337552.66	Аналитический метод	0.1	-
277	389392.28	1337527.34	Аналитический метод	0.1	-
278	389472.58	1337558.07	Аналитический метод	0.1	-
279	389462.70	1337580.45	Аналитический метод	0.1	-
280	389718.68	1337675.70	Аналитический метод	0.1	-
281	389831.20	1337718.76	Аналитический метод	0.1	-
282	390056.24	1337816.39	Аналитический метод	0.1	-
283	390060.13	1337791.20	Аналитический метод	0.1	-
284	390376.78	1337918.88	Аналитический метод	0.1	-
285	390368.55	1337941.32	Аналитический метод	0.1	-
286	390647.37	1338047.07	Аналитический метод	0.1	-
287	390657.86	1338019.95	Аналитический метод	0.1	-

3. Сведения о характерных точках части (частей) границы объекта					
Обозначение характерных точек части границы	Координаты, м		Метод определения координат характерной точки	Средняя квадратическая погрешность положения характерной точки (Mt), м	Описание обозначения точки на местности (при наличии)
	X	Y			
1	2	3	4	5	6
288	391101.83	1338196.56	Аналитический метод	0.1	-
289	391097.10	1338207.18	Аналитический метод	0.1	-
290	391238.11	1338272.00	Аналитический метод	0.1	-
291	391195.23	1338266.90	Аналитический метод	0.1	-
292	391140.44	1338265.02	Аналитический метод	0.1	-
293	391107.43	1338267.41	Аналитический метод	0.1	-
294	391059.80	1338277.30	Аналитический метод	0.1	-
295	391023.69	1338329.88	Аналитический метод	0.1	-
296	391017.73	1338308.16	Аналитический метод	0.1	-
297	391028.94	1338257.11	Аналитический метод	0.1	-
298	391028.59	1338222.00	Аналитический метод	0.1	-
299	391015.19	1338212.59	Аналитический метод	0.1	-
300	390982.25	1338205.71	Аналитический метод	0.1	-
301	390960.54	1338194.50	Аналитический метод	0.1	-
302	390941.70	1338173.86	Аналитический метод	0.1	-
303	390917.82	1338164.45	Аналитический метод	0.1	-
304	390892.48	1338163.01	Аналитический метод	0.1	-
305	390814.93	1338177.41	Аналитический метод	0.1	-
306	390814.57	1338161.55	Аналитический метод	0.1	-
307	390790.96	1338156.62	Аналитический метод	0.1	-
308	390668.55	1338120.42	Аналитический метод	0.1	-
309	390614.11	1338105.08	Аналитический метод	0.1	-
310	390588.41	1338101.10	Аналитический метод	0.1	-
311	390480.52	1338088.44	Аналитический метод	0.1	-
312	390428.67	1338079.39	Аналитический метод	0.1	-
313	390569.94	1338058.01	Аналитический метод	0.1	-

3. Сведения о характерных точках части (частей) границы объекта					
Обозначение характерных точек части границы	Координаты, м		Метод определения координат характерной точки	Средняя квадратическая погрешность положения характерной точки (Mt), м	Описание обозначения точки на местности (при наличии)
	X	Y			
1	2	3	4	5	6
314	390565.42	1338046.25	Аналитический метод	0.1	-
315	390546.23	1338024.53	Аналитический метод	0.1	-
316	390538.44	1338011.14	Аналитический метод	0.1	-
317	390529.50	1338003.26	Аналитический метод	0.1	-
318	390486.18	1337988.83	Аналитический метод	0.1	-
248	390272.75	1338019.65	Аналитический метод	0.1	-
Часть 9					
319	390415.42	1339496.93	Аналитический метод	0.1	-
320	390420.50	1339514.67	Аналитический метод	0.1	-
321	390421.94	1339530.96	Аналитический метод	0.1	-
322	390402.40	1339603.00	Аналитический метод	0.1	-
323	390407.10	1339604.80	Аналитический метод	0.1	-
324	390420.50	1339597.20	Аналитический метод	0.1	-
325	390431.72	1339608.42	Аналитический метод	0.1	-
326	390417.78	1339681.91	Аналитический метод	0.1	-
327	390404.56	1339681.54	Аналитический метод	0.1	-
328	390400.04	1339687.34	Аналитический метод	0.1	-
329	390399.50	1339756.84	Аналитический метод	0.1	-
330	390380.32	1339805.34	Аналитический метод	0.1	-
331	390358.59	1339804.25	Аналитический метод	0.1	-
332	390346.29	1339808.96	Аналитический метод	0.1	-
333	390335.07	1339832.13	Аналитический метод	0.1	-
334	390288.73	1339830.68	Аналитический метод	0.1	-
335	390299.22	1339803.53	Аналитический метод	0.1	-
336	390280.40	1339795.57	Аналитический метод	0.1	-
337	390277.15	1339765.53	Аналитический метод	0.1	-

3. Сведения о характерных точках части (частей) границы объекта					
Обозначение характерных точек части границы	Координаты, м		Метод определения координат характерной точки	Средняя квадратическая погрешность положения характерной точки (Mt), м	Описание обозначения точки на местности (при наличии)
	X	Y			
1	2	3	4	5	6
338	390289.81	1339730.05	Аналитический метод	0.1	-
339	390312.99	1339707.60	Аналитический метод	0.1	-
340	390324.21	1339679.01	Аналитический метод	0.1	-
341	390331.08	1339636.66	Аналитический метод	0.1	-
342	390345.20	1339591.77	Аналитический метод	0.1	-
343	390360.04	1339576.57	Аналитический метод	0.1	-
344	390367.28	1339550.50	Аналитический метод	0.1	-
345	390379.23	1339505.62	Аналитический метод	0.1	-
346	390395.51	1339491.50	Аналитический метод	0.1	-
319	390415.42	1339496.93	Аналитический метод	0.1	-
Часть 10					
347	390182.43	1339925.53	Аналитический метод	0.1	-
348	390177.84	1339934.38	Аналитический метод	0.1	-
349	390094.32	1339926.97	Аналитический метод	0.1	-
350	390046.32	1339892.23	Аналитический метод	0.1	-
351	390026.23	1339891.87	Аналитический метод	0.1	-
352	389988.16	1339866.59	Аналитический метод	0.1	-
353	389846.54	1339848.86	Аналитический метод	0.1	-
354	389758.86	1339835.40	Аналитический метод	0.1	-
355	389748.80	1339845.03	Аналитический метод	0.1	-
356	389759.44	1339974.40	Аналитический метод	0.1	-
357	389803.97	1339996.49	Аналитический метод	0.1	-
358	389820.26	1340127.16	Аналитический метод	0.1	-
359	389815.62	1340142.65	Аналитический метод	0.1	-
360	389800.85	1340118.19	Аналитический метод	0.1	-
361	389777.35	1340046.53	Аналитический метод	0.1	-

3. Сведения о характерных точках части (частей) границы объекта					
Обозначение характерных точек части границы	Координаты, м		Метод определения координат характерной точки	Средняя квадратическая погрешность положения характерной точки (Mt), м	Описание обозначения точки на местности (при наличии)
	X	Y			
1	2	3	4	5	6
362	389647.51	1339774.58	Аналитический метод	0.1	-
363	389620.01	1339714.06	Аналитический метод	0.1	-
364	389605.46	1339699.00	Аналитический метод	0.1	-
365	389551.37	1339687.42	Аналитический метод	0.1	-
366	389547.32	1339683.36	Аналитический метод	0.1	-
367	389542.61	1339662.00	Аналитический метод	0.1	-
368	389528.86	1339653.31	Аналитический метод	0.1	-
369	389508.07	1339653.03	Аналитический метод	0.1	-
370	389494.66	1339638.19	Аналитический метод	0.1	-
371	389490.04	1339622.37	Аналитический метод	0.1	-
372	389480.76	1339617.70	Аналитический метод	0.1	-
373	389389.77	1339705.21	Аналитический метод	0.1	-
374	389371.10	1339688.08	Аналитический метод	0.1	-
375	389336.33	1339653.31	Аналитический метод	0.1	-
376	389290.36	1339624.71	Аналитический метод	0.1	-
377	389280.23	1339629.42	Аналитический метод	0.1	-
378	389250.91	1339639.19	Аналитический метод	0.1	-
379	389214.35	1339644.27	Аналитический метод	0.1	-
380	389198.78	1339638.10	Аналитический метод	0.1	-
381	389177.06	1339606.26	Аналитический метод	0.1	-
382	389180.48	1339561.26	Аналитический метод	0.1	-
383	389191.90	1339551.59	Аналитический метод	0.1	-
384	389226.45	1339544.24	Аналитический метод	0.1	-
385	389313.89	1339534.94	Аналитический метод	0.1	-
386	389379.05	1339526.98	Аналитический метод	0.1	-
387	389437.33	1339524.44	Аналитический метод	0.1	-

3. Сведения о характерных точках части (частей) границы объекта					
Обозначение характерных точек части границы	Координаты, м		Метод определения координат характерной точки	Средняя квадратическая погрешность положения характерной точки (Mt), м	Описание обозначения точки на местности (при наличии)
	X	Y			
1	2	3	4	5	6
388	389499.95	1339520.82	Аналитический метод	0.1	-
389	389510.09	1339515.03	Аналитический метод	0.1	-
390	389516.60	1339491.50	Аналитический метод	0.1	-
391	389513.34	1339453.13	Аналитический метод	0.1	-
392	389499.96	1339393.40	Аналитический метод	0.1	-
393	389473.53	1339332.22	Аналитический метод	0.1	-
394	389455.44	1339311.59	Аналитический метод	0.1	-
395	389413.45	1339290.96	Аналитический метод	0.1	-
396	389399.33	1339289.51	Аналитический метод	0.1	-
397	389387.02	1339292.77	Аналитический метод	0.1	-
398	389305.57	1339304.71	Аналитический метод	0.1	-
399	389277.69	1339304.35	Аналитический метод	0.1	-
400	389258.45	1339293.41	Аналитический метод	0.1	-
401	389225.81	1339186.39	Аналитический метод	0.1	-
402	389234.66	1339166.95	Аналитический метод	0.1	-
403	389275.62	1339138.68	Аналитический метод	0.1	-
404	389299.20	1339105.27	Аналитический метод	0.1	-
405	389317.68	1339046.67	Аналитический метод	0.1	-
406	389318.96	1339000.28	Аналитический метод	0.1	-
407	389329.09	1338969.87	Аналитический метод	0.1	-
408	389359.70	1338941.83	Аналитический метод	0.1	-
409	389401.93	1338912.61	Аналитический метод	0.1	-
410	389428.69	1338891.13	Аналитический метод	0.1	-
411	389434.12	1338897.46	Аналитический метод	0.1	-
412	389396.18	1338999.19	Аналитический метод	0.1	-
413	389400.16	1339020.38	Аналитический метод	0.1	-

3. Сведения о характерных точках части (частей) границы объекта					
Обозначение характерных точек части границы	Координаты, м		Метод определения координат характерной точки	Средняя квадратическая погрешность положения характерной точки (Mt), м	Описание обозначения точки на местности (при наличии)
	X	Y			
1	2	3	4	5	6
414	389429.02	1339065.80	Аналитический метод	0.1	-
415	389422.29	1339089.69	Аналитический метод	0.1	-
416	389419.53	1339117.57	Аналитический метод	0.1	-
417	389423.51	1339140.92	Аналитический метод	0.1	-
418	389442.77	1339180.48	Аналитический метод	0.1	-
419	389435.44	1339199.84	Аналитический метод	0.1	-
420	389440.24	1339225.27	Аналитический метод	0.1	-
421	389484.84	1339315.35	Аналитический метод	0.1	-
422	389635.94	1339449.80	Аналитический метод	0.1	-
423	389681.76	1339474.78	Аналитический метод	0.1	-
424	389731.24	1339470.80	Аналитический метод	0.1	-
425	389772.14	1339477.67	Аналитический метод	0.1	-
426	389752.12	1339499.53	Аналитический метод	0.1	-
427	389657.91	1339516.80	Аналитический метод	0.1	-
428	389652.04	1339533.87	Аналитический метод	0.1	-
429	389662.43	1339603.91	Аналитический метод	0.1	-
430	389687.73	1339643.18	Аналитический метод	0.1	-
431	389698.63	1339679.74	Аналитический метод	0.1	-
432	389772.18	1339705.62	Аналитический метод	0.1	-
433	389840.92	1339751.03	Аналитический метод	0.1	-
434	389971.64	1339825.03	Аналитический метод	0.1	-
435	390006.57	1339822.71	Аналитический метод	0.1	-
436	390016.82	1339848.06	Аналитический метод	0.1	-
437	390032.88	1339863.73	Аналитический метод	0.1	-
438	390051.57	1339868.26	Аналитический метод	0.1	-
439	390181.28	1339884.88	Аналитический метод	0.1	-

3. Сведения о характерных точках части (частей) границы объекта					
Обозначение характерных точек части границы	Координаты, м		Метод определения координат характерной точки	Средняя квадратическая погрешность положения характерной точки (Mt), м	Описание обозначения точки на местности (при наличии)
	X	Y			
1	2	3	4	5	6
347	390182.43	1339925.53	Аналитический метод	0.1	-
Часть 11					
440	389605.73	1340225.33	Аналитический метод	0.1	-
441	389582.50	1340229.37	Аналитический метод	0.1	-
442	389563.59	1340232.78	Аналитический метод	0.1	-
443	389550.43	1340229.60	Аналитический метод	0.1	-
444	389541.67	1340230.46	Аналитический метод	0.1	-
445	389537.17	1340236.84	Аналитический метод	0.1	-
446	389536.23	1340250.08	Аналитический метод	0.1	-
447	389535.36	1340264.14	Аналитический метод	0.1	-
448	389492.65	1340261.81	Аналитический метод	0.1	-
449	389464.06	1340234.30	Аналитический метод	0.1	-
450	389449.94	1340214.40	Аналитический метод	0.1	-
451	389439.80	1340202.82	Аналитический метод	0.1	-
452	389457.54	1340187.25	Аналитический метод	0.1	-
453	389484.33	1340167.34	Аналитический метод	0.1	-
454	389505.33	1340151.41	Аналитический метод	0.1	-
455	389527.77	1340137.65	Аналитический метод	0.1	-
456	389567.44	1340114.11	Аналитический метод	0.1	-
457	389620.66	1340212.08	Аналитический метод	0.1	-
440	389605.73	1340225.33	Аналитический метод	0.1	-
Часть 12					
458	389562.61	1340690.00	Аналитический метод	0.1	-
459	389517.36	1340692.17	Аналитический метод	0.1	-
460	389503.60	1340692.54	Аналитический метод	0.1	-
461	389485.14	1340691.81	Аналитический метод	0.1	-

3. Сведения о характерных точках части (частей) границы объекта					
Обозначение характерных точек части границы	Координаты, м		Метод определения координат характерной точки	Средняя квадратическая погрешность положения характерной точки (Mt), м	Описание обозначения точки на местности (при наличии)
	X	Y			
1	2	3	4	5	6
462	389469.57	1340696.16	Аналитический метод	0.1	-
463	389463.06	1340706.65	Аналитический метод	0.1	-
464	389464.05	1340720.46	Аналитический метод	0.1	-
465	389367.04	1340733.13	Аналитический метод	0.1	-
466	389354.01	1340725.17	Аналитический метод	0.1	-
467	389363.06	1340715.75	Аналитический метод	0.1	-
468	389410.85	1340697.66	Аналитический метод	0.1	-
469	389419.53	1340681.73	Аналитический метод	0.1	-
470	389412.65	1340668.33	Аналитический метод	0.1	-
471	389394.55	1340660.01	Аналитический метод	0.1	-
472	389382.61	1340645.53	Аналитический метод	0.1	-
473	389374.64	1340629.24	Аналитический метод	0.1	-
474	389369.21	1340616.21	Аналитический метод	0.1	-
475	389363.79	1340600.64	Аналитический метод	0.1	-
476	389355.82	1340570.59	Аналитический метод	0.1	-
477	389331.20	1340486.07	Аналитический метод	0.1	-
478	389309.48	1340474.12	Аналитический метод	0.1	-
479	389295.55	1340462.34	Аналитический метод	0.1	-
480	389306.58	1340449.87	Аналитический метод	0.1	-
481	389317.08	1340429.78	Аналитический метод	0.1	-
482	389311.65	1340394.66	Аналитический метод	0.1	-
483	389303.34	1340358.47	Аналитический метод	0.1	-
484	389291.38	1340305.62	Аналитический метод	0.1	-
485	389302.24	1340285.35	Аналитический метод	0.1	-
486	389375.01	1340285.35	Аналитический метод	0.1	-
487	389419.17	1340286.07	Аналитический метод	0.1	-

3. Сведения о характерных точках части (частей) границы объекта					
Обозначение характерных точек части границы	Координаты, м		Метод определения координат характерной точки	Средняя квадратическая погрешность положения характерной точки (Mt), м	Описание обозначения точки на местности (при наличии)
	X	Y			
1	2	3	4	5	6
488	389476.73	1340287.70	Аналитический метод	0.1	-
489	389523.42	1340292.22	Аналитический метод	0.1	-
490	389561.97	1340332.59	Аналитический метод	0.1	-
491	389580.43	1340363.35	Аналитический метод	0.1	-
492	389599.44	1340406.06	Аналитический метод	0.1	-
493	389605.60	1340447.33	Аналитический метод	0.1	-
494	389601.79	1340484.26	Аналитический метод	0.1	-
495	389590.40	1340500.18	Аналитический метод	0.1	-
496	389593.83	1340534.57	Аналитический метод	0.1	-
497	389599.98	1340588.16	Аналитический метод	0.1	-
498	389608.13	1340647.88	Аналитический метод	0.1	-
499	389602.03	1340688.73	Аналитический метод	0.1	-
458	389562.61	1340690.00	Аналитический метод	0.1	-
Часть 13					
500	383850.29	1339183.60	Аналитический метод	0.1	-
501	383816.47	1339182.27	Аналитический метод	0.1	-
502	383794.68	1339192.94	Аналитический метод	0.1	-
503	383756.28	1339267.34	Аналитический метод	0.1	-
504	383707.09	1339281.34	Аналитический метод	0.1	-
505	383642.36	1339275.47	Аналитический метод	0.1	-
506	383615.63	1339263.20	Аналитический метод	0.1	-
507	383608.76	1339241.87	Аналитический метод	0.1	-
508	383616.91	1339183.16	Аналитический метод	0.1	-
509	383656.11	1339187.46	Аналитический метод	0.1	-
510	383707.60	1339131.26	Аналитический метод	0.1	-
511	383730.40	1339106.36	Аналитический метод	0.1	-

3. Сведения о характерных точках части (частей) границы объекта					
Обозначение характерных точек части границы	Координаты, м		Метод определения координат характерной точки	Средняя квадратическая погрешность положения характерной точки (Mt), м	Описание обозначения точки на местности (при наличии)
	X	Y			
1	2	3	4	5	6
512	383775.93	1339100.35	Аналитический метод	0.1	-
513	383783.89	1339079.27	Аналитический метод	0.1	-
514	383741.30	1339026.82	Аналитический метод	0.1	-
515	383702.91	1338993.57	Аналитический метод	0.1	-
516	383680.45	1338998.72	Аналитический метод	0.1	-
517	383643.47	1339096.13	Аналитический метод	0.1	-
518	383617.73	1339142.97	Аналитический метод	0.1	-
519	383603.58	1339156.16	Аналитический метод	0.1	-
520	383574.77	1339141.27	Аналитический метод	0.1	-
521	383479.57	1339123.68	Аналитический метод	0.1	-
522	383451.55	1339141.00	Аналитический метод	0.1	-
523	383367.70	1339157.72	Аналитический метод	0.1	-
524	383294.52	1339259.84	Аналитический метод	0.1	-
525	383234.68	1339244.69	Аналитический метод	0.1	-
526	383175.24	1339195.98	Аналитический метод	0.1	-
527	383151.50	1339153.00	Аналитический метод	0.1	-
528	383090.68	1339094.76	Аналитический метод	0.1	-
529	383084.67	1339026.51	Аналитический метод	0.1	-
530	383136.87	1338969.80	Аналитический метод	0.1	-
531	383166.55	1338925.18	Аналитический метод	0.1	-
532	383265.09	1338609.13	Аналитический метод	0.1	-
533	383277.79	1338365.71	Аналитический метод	0.1	-
534	383307.42	1338304.33	Аналитический метод	0.1	-
535	383327.68	1338181.08	Аналитический метод	0.1	-
536	383359.16	1338045.32	Аналитический метод	0.1	-
537	383391.93	1338050.47	Аналитический метод	0.1	-

3. Сведения о характерных точках части (частей) границы объекта					
Обозначение характерных точек части границы	Координаты, м		Метод определения координат характерной точки	Средняя квадратическая погрешность положения характерной точки (Mt), м	Описание обозначения точки на местности (при наличии)
	X	Y			
1	2	3	4	5	6
538	383411.29	1338124.63	Аналитический метод	0.1	-
539	383415.30	1338192.34	Аналитический метод	0.1	-
540	383404.86	1338254.22	Аналитический метод	0.1	-
541	383407.07	1338324.91	Аналитический метод	0.1	-
542	383375.82	1338394.64	Аналитический метод	0.1	-
543	383373.98	1338432.64	Аналитический метод	0.1	-
544	383387.69	1338466.70	Аналитический метод	0.1	-
545	383423.93	1338493.86	Аналитический метод	0.1	-
546	383488.06	1338526.66	Аналитический метод	0.1	-
547	383556.13	1338608.83	Аналитический метод	0.1	-
548	383585.02	1338622.41	Аналитический метод	0.1	-
549	383637.70	1338608.15	Аналитический метод	0.1	-
550	383693.32	1338570.28	Аналитический метод	0.1	-
551	383761.46	1338600.05	Аналитический метод	0.1	-
552	383792.69	1338642.50	Аналитический метод	0.1	-
553	383799.39	1338683.54	Аналитический метод	0.1	-
554	383809.89	1338699.91	Аналитический метод	0.1	-
555	383849.71	1338708.51	Аналитический метод	0.1	-
556	383878.45	1338732.27	Аналитический метод	0.1	-
557	383889.07	1338787.43	Аналитический метод	0.1	-
558	383856.19	1338856.93	Аналитический метод	0.1	-
559	383846.05	1338876.13	Аналитический метод	0.1	-
560	383842.79	1338888.06	Аналитический метод	0.1	-
561	383842.79	1338902.18	Аналитический метод	0.1	-
562	383859.07	1338913.77	Аналитический метод	0.1	-
563	384063.25	1339021.29	Аналитический метод	0.1	-

3. Сведения о характерных точках части (частей) границы объекта					
Обозначение характерных точек части границы	Координаты, м		Метод определения координат характерной точки	Средняя квадратическая погрешность положения характерной точки (Mt), м	Описание обозначения точки на местности (при наличии)
	X	Y			
1	2	3	4	5	6
564	384067.71	1339032.39	Аналитический метод	0.1	-
565	384074.24	1339048.18	Аналитический метод	0.1	-
566	384071.06	1339062.51	Аналитический метод	0.1	-
567	384061.62	1339075.73	Аналитический метод	0.1	-
568	384046.60	1339083.19	Аналитический метод	0.1	-
569	384012.35	1339099.01	Аналитический метод	0.1	-
570	383978.37	1339148.31	Аналитический метод	0.1	-
571	383964.42	1339162.82	Аналитический метод	0.1	-
572	383917.69	1339153.77	Аналитический метод	0.1	-
573	383892.91	1339188.57	Аналитический метод	0.1	-
574	383883.63	1339197.20	Аналитический метод	0.1	-
500	383850.29	1339183.60	Аналитический метод	0.1	-
575	383517.42	1339053.21	Аналитический метод	0.1	-
576	383552.12	1339057.78	Аналитический метод	0.1	-
577	383589.55	1339082.45	Аналитический метод	0.1	-
578	383632.47	1339044.07	Аналитический метод	0.1	-
579	383640.68	1339022.60	Аналитический метод	0.1	-
580	383618.91	1338978.40	Аналитический метод	0.1	-
581	383608.73	1338978.75	Аналитический метод	0.1	-
582	383563.53	1339023.06	Аналитический метод	0.1	-
583	383516.05	1339034.94	Аналитический метод	0.1	-
575	383517.42	1339053.21	Аналитический метод	0.1	-
Часть 14					
584	381085.88	1336281.18	Аналитический метод	0.1	-
585	380945.28	1336382.22	Аналитический метод	0.1	-
586	380989.04	1336450.04	Аналитический метод	0.1	-

3. Сведения о характерных точках части (частей) границы объекта					
Обозначение характерных точек части границы	Координаты, м		Метод определения координат характерной точки	Средняя квадратическая погрешность положения характерной точки (Mt), м	Описание обозначения точки на местности (при наличии)
	X	Y			
1	2	3	4	5	6
587	380872.35	1336541.76	Аналитический метод	0.1	-
588	380812.30	1336546.21	Аналитический метод	0.1	-
589	380730.95	1336504.55	Аналитический метод	0.1	-
590	380730.32	1336497.89	Аналитический метод	0.1	-
591	380728.13	1336475.16	Аналитический метод	0.1	-
592	380713.43	1336321.26	Аналитический метод	0.1	-
593	380725.83	1336282.71	Аналитический метод	0.1	-
594	380773.95	1336133.18	Аналитический метод	0.1	-
595	380790.45	1336082.67	Аналитический метод	0.1	-
596	380862.21	1336164.47	Аналитический метод	0.1	-
597	380881.56	1336116.42	Аналитический метод	0.1	-
598	380837.33	1336069.41	Аналитический метод	0.1	-
599	380916.75	1335803.03	Аналитический метод	0.1	-
600	380882.25	1335796.59	Аналитический метод	0.1	-
601	380884.81	1335788.63	Аналитический метод	0.1	-
602	380934.71	1335793.82	Аналитический метод	0.1	-
603	381012.77	1335801.95	Аналитический метод	0.1	-
604	381152.16	1336156.89	Аналитический метод	0.1	-
605	381139.07	1336164.86	Аналитический метод	0.1	-
606	381118.48	1336174.83	Аналитический метод	0.1	-
607	381083.92	1336174.03	Аналитический метод	0.1	-
608	381051.59	1336237.60	Аналитический метод	0.1	-
584	381085.88	1336281.18	Аналитический метод	0.1	-
Часть 15					
609	378913.29	1337630.59	Аналитический метод	0.1	-
610	378917.83	1337637.60	Аналитический метод	0.1	-

3. Сведения о характерных точках части (частей) границы объекта					
Обозначение характерных точек части границы	Координаты, м		Метод определения координат характерной точки	Средняя квадратическая погрешность положения характерной точки (Mt), м	Описание обозначения точки на местности (при наличии)
	X	Y			
1	2	3	4	5	6
611	378930.76	1337640.05	Аналитический метод	0.1	-
612	378946.15	1337641.80	Аналитический метод	0.1	-
613	378963.63	1337644.95	Аналитический метод	0.1	-
614	378976.21	1337652.55	Аналитический метод	0.1	-
615	378974.54	1337660.66	Аналитический метод	0.1	-
616	378974.81	1337666.67	Аналитический метод	0.1	-
617	378972.95	1337678.99	Аналитический метод	0.1	-
618	378973.42	1337696.00	Аналитический метод	0.1	-
619	378971.32	1337708.21	Аналитический метод	0.1	-
620	378970.96	1337708.30	Аналитический метод	0.1	-
621	378965.63	1337709.64	Аналитический метод	0.1	-
622	378954.19	1337707.89	Аналитический метод	0.1	-
623	378938.46	1337707.19	Аналитический метод	0.1	-
624	378913.25	1337704.57	Аналитический метод	0.1	-
625	378910.44	1337673.26	Аналитический метод	0.1	-
626	378887.19	1337667.87	Аналитический метод	0.1	-
627	378885.83	1337656.81	Аналитический метод	0.1	-
628	378899.59	1337638.88	Аналитический метод	0.1	-
609	378913.29	1337630.59	Аналитический метод	0.1	-
Часть 16					
629	377164.62	1337818.33	Аналитический метод	0.1	-
630	377070.48	1337822.43	Аналитический метод	0.1	-
631	376965.58	1337812.25	Аналитический метод	0.1	-
632	376951.93	1337794.17	Аналитический метод	0.1	-
633	376945.45	1337756.96	Аналитический метод	0.1	-
634	376952.31	1337727.30	Аналитический метод	0.1	-

3. Сведения о характерных точках части (частей) границы объекта					
Обозначение характерных точек части границы	Координаты, м		Метод определения координат характерной точки	Средняя квадратическая погрешность положения характерной точки (Mt), м	Описание обозначения точки на местности (при наличии)
	X	Y			
1	2	3	4	5	6
635	377047.75	1337700.91	Аналитический метод	0.1	-
636	377051.35	1337715.61	Аналитический метод	0.1	-
637	377051.41	1337715.80	Аналитический метод	0.1	-
638	377054.63	1337728.98	Аналитический метод	0.1	-
639	377054.75	1337729.25	Аналитический метод	0.1	-
640	377054.85	1337729.41	Аналитический метод	0.1	-
641	377054.92	1337729.49	Аналитический метод	0.1	-
642	377055.05	1337729.63	Аналитический метод	0.1	-
643	377055.29	1337729.81	Аналитический метод	0.1	-
644	377055.46	1337729.90	Аналитический метод	0.1	-
645	377055.64	1337729.96	Аналитический метод	0.1	-
646	377055.84	1337730.01	Аналитический метод	0.1	-
647	377056.13	1337730.02	Аналитический метод	0.1	-
648	377056.42	1337729.98	Аналитический метод	0.1	-
649	377056.61	1337729.92	Аналитический метод	0.1	-
650	377056.87	1337729.79	Аналитический метод	0.1	-
651	377057.03	1337729.67	Аналитический метод	0.1	-
652	377057.24	1337729.46	Аналитический метод	0.1	-
653	377057.40	1337729.22	Аналитический метод	0.1	-
654	377057.47	1337729.03	Аналитический метод	0.1	-
655	377057.55	1337728.75	Аналитический метод	0.1	-
656	377057.56	1337728.65	Аналитический метод	0.1	-
657	377057.56	1337728.36	Аналитический метод	0.1	-
658	377057.52	1337728.17	Аналитический метод	0.1	-
659	377054.27	1337714.90	Аналитический метод	0.1	-
660	377050.64	1337700.11	Аналитический метод	0.1	-

3. Сведения о характерных точках части (частей) границы объекта					
Обозначение характерных точек части границы	Координаты, м		Метод определения координат характерной точки	Средняя квадратическая погрешность положения характерной точки (Mt), м	Описание обозначения точки на местности (при наличии)
	X	Y			
1	2	3	4	5	6
661	377053.93	1337699.20	Аналитический метод	0.1	-
662	377061.96	1337723.29	Аналитический метод	0.1	-
663	377147.02	1337707.41	Аналитический метод	0.1	-
664	377114.10	1337590.16	Аналитический метод	0.1	-
665	377106.63	1337514.72	Аналитический метод	0.1	-
666	377129.34	1337504.00	Аналитический метод	0.1	-
667	377146.49	1337504.43	Аналитический метод	0.1	-
668	377197.40	1337540.24	Аналитический метод	0.1	-
669	377193.13	1337618.56	Аналитический метод	0.1	-
670	377190.11	1337673.93	Аналитический метод	0.1	-
671	377175.37	1337748.70	Аналитический метод	0.1	-
629	377164.62	1337818.33	Аналитический метод	0.1	-
Часть 17					
672	376146.16	1333979.87	Аналитический метод	0.1	-
673	376124.85	1333949.93	Аналитический метод	0.1	-
674	376116.45	1333938.20	Аналитический метод	0.1	-
675	376116.89	1333891.36	Аналитический метод	0.1	-
676	376124.43	1333890.82	Аналитический метод	0.1	-
677	376131.46	1333847.29	Аналитический метод	0.1	-
678	376160.84	1333675.31	Аналитический метод	0.1	-
679	376168.72	1333644.69	Аналитический метод	0.1	-
680	376167.67	1333614.74	Аналитический метод	0.1	-
681	376166.59	1333584.74	Аналитический метод	0.1	-
682	376152.12	1333549.62	Аналитический метод	0.1	-
683	376122.19	1333551.68	Аналитический метод	0.1	-
684	376119.96	1333549.78	Аналитический метод	0.1	-

3. Сведения о характерных точках части (частей) границы объекта					
Обозначение характерных точек части границы	Координаты, м		Метод определения координат характерной точки	Средняя квадратическая погрешность положения характерной точки (Mt), м	Описание обозначения точки на местности (при наличии)
	X	Y			
1	2	3	4	5	6
685	375972.90	1333545.84	Аналитический метод	0.1	-
686	375981.75	1333539.45	Аналитический метод	0.1	-
687	375998.31	1333516.06	Аналитический метод	0.1	-
688	375997.07	1333376.60	Аналитический метод	0.1	-
689	375996.86	1333363.91	Аналитический метод	0.1	-
690	376115.81	1333371.75	Аналитический метод	0.1	-
691	376132.95	1333372.56	Аналитический метод	0.1	-
692	376204.89	1333384.90	Аналитический метод	0.1	-
693	376243.27	1333415.59	Аналитический метод	0.1	-
694	376328.70	1333494.47	Аналитический метод	0.1	-
695	376386.27	1333544.29	Аналитический метод	0.1	-
696	376380.96	1333554.76	Аналитический метод	0.1	-
697	376358.91	1333608.68	Аналитический метод	0.1	-
698	376235.34	1333819.56	Аналитический метод	0.1	-
672	376146.16	1333979.87	Аналитический метод	0.1	-
Часть 18					
699	371651.15	1334216.25	Аналитический метод	0.1	-
700	371659.45	1334240.02	Аналитический метод	0.1	-
701	371660.24	1334240.99	Аналитический метод	0.1	-
702	371649.25	1334246.67	Аналитический метод	0.1	-
703	371567.30	1334310.02	Аналитический метод	0.1	-
704	371549.66	1334344.27	Аналитический метод	0.1	-
705	371557.96	1334379.56	Аналитический метод	0.1	-
706	371571.97	1334398.77	Аналитический метод	0.1	-
707	371540.85	1334404.48	Аналитический метод	0.1	-
708	371522.05	1334367.11	Аналитический метод	0.1	-

3. Сведения о характерных точках части (частей) границы объекта					
Обозначение характерных точек части границы	Координаты, м		Метод определения координат характерной точки	Средняя квадратическая погрешность положения характерной точки (Mt), м	Описание обозначения точки на местности (при наличии)
	X	Y			
1	2	3	4	5	6
709	371487.82	1334332.34	Аналитический метод	0.1	-
710	371466.03	1334318.33	Аналитический метод	0.1	-
711	371446.84	1334308.47	Аналитический метод	0.1	-
712	371391.86	1334280.44	Аналитический метод	0.1	-
713	371347.77	1334265.39	Аналитический метод	0.1	-
714	371279.53	1334278.89	Аналитический метод	0.1	-
715	371250.48	1334292.39	Аналитический метод	0.1	-
716	371227.66	1334306.40	Аналитический метод	0.1	-
717	371212.10	1334316.26	Аналитический метод	0.1	-
718	371192.91	1334327.68	Аналитический метод	0.1	-
719	371175.27	1334337.02	Аналитический метод	0.1	-
720	371161.27	1334345.84	Аналитический метод	0.1	-
721	371144.15	1334353.62	Аналитический метод	0.1	-
722	371091.53	1334349.50	Аналитический метод	0.1	-
723	371078.57	1334349.50	Аналитический метод	0.1	-
724	371058.95	1334352.05	Аналитический метод	0.1	-
725	371038.13	1334356.45	Аналитический метод	0.1	-
726	371021.65	1334359.92	Аналитический метод	0.1	-
727	371002.98	1334369.52	Аналитический метод	0.1	-
728	370992.75	1334373.24	Аналитический метод	0.1	-
729	370979.73	1334376.96	Аналитический метод	0.1	-
730	370946.26	1334384.41	Аналитический метод	0.1	-
731	370938.82	1334384.41	Аналитический метод	0.1	-
732	370926.73	1334377.89	Аналитический метод	0.1	-
733	370896.97	1334345.33	Аналитический метод	0.1	-
734	370882.10	1334330.44	Аналитический метод	0.1	-

3. Сведения о характерных точках части (частей) границы объекта					
Обозначение характерных точек части границы	Координаты, м		Метод определения координат характерной точки	Средняя квадратическая погрешность положения характерной точки (Mt), м	Описание обозначения точки на местности (при наличии)
	X	Y			
1	2	3	4	5	6
735	370869.08	1334321.14	Аналитический метод	0.1	-
736	370846.76	1334308.11	Аналитический метод	0.1	-
737	370824.45	1334297.88	Аналитический метод	0.1	-
738	370798.41	1334290.44	Аналитический метод	0.1	-
739	370772.37	1334290.44	Аналитический метод	0.1	-
740	370747.27	1334293.23	Аналитический метод	0.1	-
741	370634.79	1334352.06	Аналитический метод	0.1	-
742	370522.04	1334409.72	Аналитический метод	0.1	-
743	370481.64	1334434.53	Аналитический метод	0.1	-
744	370444.90	1334459.34	Аналитический метод	0.1	-
745	370414.60	1334481.39	Аналитический метод	0.1	-
746	370394.39	1334494.26	Аналитический метод	0.1	-
747	370373.77	1334492.72	Аналитический метод	0.1	-
748	370355.04	1334474.58	Аналитический метод	0.1	-
749	370312.66	1334425.34	Аналитический метод	0.1	-
750	370224.65	1334327.59	Аналитический метод	0.1	-
751	370239.56	1334314.01	Аналитический метод	0.1	-
752	370399.97	1334171.43	Аналитический метод	0.1	-
753	370440.35	1334147.92	Аналитический метод	0.1	-
754	370506.27	1334116.14	Аналитический метод	0.1	-
755	370985.60	1334099.05	Аналитический метод	0.1	-
756	371101.52	1334124.01	Аналитический метод	0.1	-
757	371260.68	1334191.47	Аналитический метод	0.1	-
758	371267.98	1334194.58	Аналитический метод	0.1	-
759	371329.31	1334220.54	Аналитический метод	0.1	-
760	371535.92	1334245.57	Аналитический метод	0.1	-

3. Сведения о характерных точках части (частей) границы объекта					
Обозначение характерных точек части границы	Координаты, м		Метод определения координат характерной точки	Средняя квадратическая погрешность положения характерной точки (Mt), м	Описание обозначения точки на местности (при наличии)
	X	Y			
1	2	3	4	5	6
699	371651.15	1334216.25	Аналитический метод	0.1	-
Часть 19					
761	370615.70	1334531.64	Аналитический метод	0.1	-
762	370618.81	1334527.78	Аналитический метод	0.1	-
763	370652.93	1334508.28	Аналитический метод	0.1	-
764	370688.92	1334490.33	Аналитический метод	0.1	-
765	370723.84	1334482.62	Аналитический метод	0.1	-
766	370730.99	1334486.26	Аналитический метод	0.1	-
767	370731.83	1334494.12	Аналитический метод	0.1	-
768	370724.42	1334500.57	Аналитический метод	0.1	-
769	370713.95	1334502.80	Аналитический метод	0.1	-
770	370706.09	1334505.04	Аналитический метод	0.1	-
771	370683.53	1334518.05	Аналитический метод	0.1	-
772	370677.53	1334529.23	Аналитический метод	0.1	-
773	370680.29	1334535.39	Аналитический метод	0.1	-
774	370688.07	1334542.84	Аналитический метод	0.1	-
775	370709.40	1334543.62	Аналитический метод	0.1	-
776	370754.67	1334533.05	Аналитический метод	0.1	-
777	370767.55	1334536.36	Аналитический метод	0.1	-
778	370798.36	1334564.58	Аналитический метод	0.1	-
779	370806.45	1334565.90	Аналитический метод	0.1	-
780	370834.48	1334554.85	Аналитический метод	0.1	-
781	370881.64	1334527.42	Аналитический метод	0.1	-
782	370909.88	1334501.75	Аналитический метод	0.1	-
783	370929.13	1334497.05	Аналитический метод	0.1	-
784	370941.11	1334509.45	Аналитический метод	0.1	-

3. Сведения о характерных точках части (частей) границы объекта					
Обозначение характерных точек части границы	Координаты, м		Метод определения координат характерной точки	Средняя квадратическая погрешность положения характерной точки (Mt), м	Описание обозначения точки на местности (при наличии)
	X	Y			
1	2	3	4	5	6
785	370942.82	1334520.57	Аналитический метод	0.1	-
786	370917.52	1334544.15	Аналитический метод	0.1	-
787	370900.19	1334551.66	Аналитический метод	0.1	-
788	370889.93	1334556.11	Аналитический метод	0.1	-
789	370853.49	1334590.47	Аналитический метод	0.1	-
790	370851.52	1334599.92	Аналитический метод	0.1	-
791	370859.79	1334607.80	Аналитический метод	0.1	-
792	370883.05	1334604.26	Аналитический метод	0.1	-
793	371016.68	1334519.05	Аналитический метод	0.1	-
794	371125.58	1334451.80	Аналитический метод	0.1	-
795	371145.71	1334451.81	Аналитический метод	0.1	-
796	371180.54	1334480.23	Аналитический метод	0.1	-
797	371200.96	1334500.64	Аналитический метод	0.1	-
798	371230.27	1334505.07	Аналитический метод	0.1	-
799	371263.90	1334488.26	Аналитический метод	0.1	-
800	371281.07	1334495.62	Аналитический метод	0.1	-
801	371383.25	1334616.87	Аналитический метод	0.1	-
802	371410.65	1334669.43	Аналитический метод	0.1	-
803	371325.77	1334780.35	Аналитический метод	0.1	-
804	371254.59	1334824.86	Аналитический метод	0.1	-
805	371220.62	1334843.88	Аналитический метод	0.1	-
806	371113.12	1334929.86	Аналитический метод	0.1	-
807	370928.82	1335130.40	Аналитический метод	0.1	-
808	370796.57	1335004.15	Аналитический метод	0.1	-
809	370652.66	1334827.49	Аналитический метод	0.1	-
810	370621.53	1334788.67	Аналитический метод	0.1	-

3. Сведения о характерных точках части (частей) границы объекта					
Обозначение характерных точек части границы	Координаты, м		Метод определения координат характерной точки	Средняя квадратическая погрешность положения характерной точки (Mt), м	Описание обозначения точки на местности (при наличии)
	X	Y			
1	2	3	4	5	6
811	370687.16	1334717.77	Аналитический метод	0.1	-
812	370738.38	1334681.30	Аналитический метод	0.1	-
813	370742.93	1334672.79	Аналитический метод	0.1	-
814	370614.56	1334538.74	Аналитический метод	0.1	-
761	370615.70	1334531.64	Аналитический метод	0.1	-
Часть 20					
815	370732.57	1335745.40	Аналитический метод	0.1	-
816	370688.41	1335795.46	Аналитический метод	0.1	-
817	370671.98	1335814.07	Аналитический метод	0.1	-
818	370616.57	1335876.85	Аналитический метод	0.1	-
819	370417.30	1336102.71	Аналитический метод	0.1	-
820	370407.73	1336115.50	Аналитический метод	0.1	-
821	370395.33	1336131.99	Аналитический метод	0.1	-
822	370248.95	1336326.92	Аналитический метод	0.1	-
823	370237.73	1336341.87	Аналитический метод	0.1	-
824	369826.84	1336889.06	Аналитический метод	0.1	-
825	369810.15	1336914.89	Аналитический метод	0.1	-
826	369579.84	1337271.77	Аналитический метод	0.1	-
827	369417.90	1337522.71	Аналитический метод	0.1	-
828	369494.34	1337583.94	Аналитический метод	0.1	-
829	369449.63	1338036.52	Аналитический метод	0.1	-
830	369445.86	1338073.60	Аналитический метод	0.1	-
831	369398.96	1338533.30	Аналитический метод	0.1	-
832	369426.01	1338559.45	Аналитический метод	0.1	-
833	369481.86	1338609.62	Аналитический метод	0.1	-
834	369661.37	1338596.19	Аналитический метод	0.1	-

3. Сведения о характерных точках части (частей) границы объекта					
Обозначение характерных точек части границы	Координаты, м		Метод определения координат характерной точки	Средняя квадратическая погрешность положения характерной точки (Mt), м	Описание обозначения точки на местности (при наличии)
	X	Y			
1	2	3	4	5	6
835	369630.99	1338676.48	Аналитический метод	0.1	-
836	369620.69	1338702.08	Аналитический метод	0.1	-
837	369610.05	1338729.58	Аналитический метод	0.1	-
838	369602.21	1338753.81	Аналитический метод	0.1	-
839	369595.40	1338778.39	Аналитический метод	0.1	-
840	369590.42	1338800.13	Аналитический метод	0.1	-
841	369584.88	1338828.76	Аналитический метод	0.1	-
842	369584.48	1338831.63	Аналитический метод	0.1	-
843	369459.19	1338838.28	Аналитический метод	0.1	-
844	369495.58	1338625.79	Аналитический метод	0.1	-
845	369479.72	1338623.47	Аналитический метод	0.1	-
846	369452.51	1338619.49	Аналитический метод	0.1	-
847	369420.64	1338782.62	Аналитический метод	0.1	-
848	369411.85	1338787.59	Аналитический метод	0.1	-
849	369349.34	1338789.00	Аналитический метод	0.1	-
850	369325.19	1338845.39	Аналитический метод	0.1	-
851	369179.75	1338853.10	Аналитический метод	0.1	-
852	368615.55	1338874.48	Аналитический метод	0.1	-
853	368616.36	1338871.24	Аналитический метод	0.1	-
854	368621.82	1338850.65	Аналитический метод	0.1	-
855	368622.76	1338773.89	Аналитический метод	0.1	-
856	368673.59	1338508.07	Аналитический метод	0.1	-
857	368737.23	1338308.58	Аналитический метод	0.1	-
858	368823.86	1338147.60	Аналитический метод	0.1	-
859	368894.48	1337981.24	Аналитический метод	0.1	-
860	368927.10	1337874.28	Аналитический метод	0.1	-

3. Сведения о характерных точках части (частей) границы объекта					
Обозначение характерных точек части границы	Координаты, м		Метод определения координат характерной точки	Средняя квадратическая погрешность положения характерной точки (Mt), м	Описание обозначения точки на местности (при наличии)
	X	Y			
1	2	3	4	5	6
861	368926.76	1337874.12	Аналитический метод	0.1	-
862	368832.42	1337829.36	Аналитический метод	0.1	-
863	368748.45	1338063.10	Аналитический метод	0.1	-
864	368650.95	1338248.36	Аналитический метод	0.1	-
865	368624.92	1338391.77	Аналитический метод	0.1	-
866	368504.53	1338373.88	Аналитический метод	0.1	-
867	368502.11	1338272.23	Аналитический метод	0.1	-
868	368505.52	1338267.63	Аналитический метод	0.1	-
869	368512.80	1338253.05	Аналитический метод	0.1	-
870	368517.32	1338237.00	Аналитический метод	0.1	-
871	368521.82	1338217.88	Аналитический метод	0.1	-
872	368522.25	1338208.56	Аналитический метод	0.1	-
873	368522.02	1338200.64	Аналитический метод	0.1	-
874	368519.94	1338192.51	Аналитический метод	0.1	-
875	368517.09	1338182.95	Аналитический метод	0.1	-
876	368512.38	1338177.12	Аналитический метод	0.1	-
877	368503.26	1338169.66	Аналитический метод	0.1	-
878	368498.63	1338166.47	Аналитический метод	0.1	-
879	368484.35	1338159.99	Аналитический метод	0.1	-
880	368483.14	1338152.52	Аналитический метод	0.1	-
881	368482.61	1338145.05	Аналитический метод	0.1	-
882	368481.82	1338134.83	Аналитический метод	0.1	-
883	368481.72	1338120.78	Аналитический метод	0.1	-
884	368480.30	1338108.25	Аналитический метод	0.1	-
885	368478.75	1338097.14	Аналитический метод	0.1	-
886	368478.00	1338088.92	Аналитический метод	0.1	-

3. Сведения о характерных точках части (частей) границы объекта					
Обозначение характерных точек части границы	Координаты, м		Метод определения координат характерной точки	Средняя квадратическая погрешность положения характерной точки (Mt), м	Описание обозначения точки на местности (при наличии)
	X	Y			
1	2	3	4	5	6
887	368477.76	1338080.45	Аналитический метод	0.1	-
888	368478.08	1338070.68	Аналитический метод	0.1	-
889	368478.98	1338062.88	Аналитический метод	0.1	-
890	368480.50	1338050.68	Аналитический метод	0.1	-
891	368482.82	1338043.20	Аналитический метод	0.1	-
892	368485.23	1338032.23	Аналитический метод	0.1	-
893	368486.22	1338024.54	Аналитический метод	0.1	-
894	368486.78	1337957.41	Аналитический метод	0.1	-
895	368485.86	1337658.92	Аналитический метод	0.1	-
896	368483.06	1337507.44	Аналитический метод	0.1	-
897	368482.38	1337492.38	Аналитический метод	0.1	-
898	368475.97	1337456.37	Аналитический метод	0.1	-
899	368473.28	1337409.96	Аналитический метод	0.1	-
900	368467.25	1337355.22	Аналитический метод	0.1	-
901	368461.10	1337298.09	Аналитический метод	0.1	-
902	368461.36	1337263.76	Аналитический метод	0.1	-
903	368471.25	1337263.48	Аналитический метод	0.1	-
904	368470.20	1337231.38	Аналитический метод	0.1	-
905	368461.36	1337231.13	Аналитический метод	0.1	-
906	368460.84	1337173.09	Аналитический метод	0.1	-
907	368450.94	1337172.55	Аналитический метод	0.1	-
908	368444.25	1337172.30	Аналитический метод	0.1	-
909	368435.42	1337172.30	Аналитический метод	0.1	-
910	368417.76	1337172.55	Аналитический метод	0.1	-
911	368404.84	1337174.25	Аналитический метод	0.1	-
912	368400.65	1337175.64	Аналитический метод	0.1	-

3. Сведения о характерных точках части (частей) границы объекта					
Обозначение характерных точек части границы	Координаты, м		Метод определения координат характерной точки	Средняя квадратическая погрешность положения характерной точки (Mt), м	Описание обозначения точки на местности (при наличии)
	X	Y			
1	2	3	4	5	6
913	368399.09	1337180.55	Аналитический метод	0.1	-
914	368399.44	1337188.99	Аналитический метод	0.1	-
915	368398.91	1337204.12	Аналитический метод	0.1	-
916	368395.77	1337229.04	Аналитический метод	0.1	-
917	368395.56	1337251.42	Аналитический метод	0.1	-
918	368394.85	1337290.15	Аналитический метод	0.1	-
919	368397.45	1337335.36	Аналитический метод	0.1	-
920	368398.90	1337397.16	Аналитический метод	0.1	-
921	368405.54	1337477.02	Аналитический метод	0.1	-
922	368413.27	1337702.83	Аналитический метод	0.1	-
923	368411.82	1337715.81	Аналитический метод	0.1	-
924	368412.33	1337735.92	Аналитический метод	0.1	-
925	368414.66	1337752.77	Аналитический метод	0.1	-
926	368385.17	1338020.71	Аналитический метод	0.1	-
927	368384.76	1338023.70	Аналитический метод	0.1	-
928	368389.87	1338060.28	Аналитический метод	0.1	-
929	368392.71	1338083.64	Аналитический метод	0.1	-
930	368394.05	1338094.72	Аналитический метод	0.1	-
931	368406.56	1338132.29	Аналитический метод	0.1	-
932	368406.55	1338172.99	Аналитический метод	0.1	-
933	368399.26	1338211.61	Аналитический метод	0.1	-
934	368410.73	1338273.17	Аналитический метод	0.1	-
935	368410.72	1338296.98	Аналитический метод	0.1	-
936	368352.59	1338297.82	Аналитический метод	0.1	-
937	368348.21	1338015.23	Аналитический метод	0.1	-
938	368359.12	1337937.92	Аналитический метод	0.1	-

3. Сведения о характерных точках части (частей) границы объекта					
Обозначение характерных точек части границы	Координаты, м		Метод определения координат характерной точки	Средняя квадратическая погрешность положения характерной точки (Mt), м	Описание обозначения точки на местности (при наличии)
	X	Y			
1	2	3	4	5	6
939	368382.20	1337703.09	Аналитический метод	0.1	-
940	368368.76	1337435.07	Аналитический метод	0.1	-
941	368352.68	1337116.36	Аналитический метод	0.1	-
942	368368.86	1336971.44	Аналитический метод	0.1	-
943	368366.30	1336935.68	Аналитический метод	0.1	-
944	368364.39	1336890.97	Аналитический метод	0.1	-
945	368364.39	1336865.58	Аналитический метод	0.1	-
946	368364.39	1336829.84	Аналитический метод	0.1	-
947	368364.39	1336799.02	Аналитический метод	0.1	-
948	368380.51	1336754.52	Аналитический метод	0.1	-
949	368400.34	1336746.54	Аналитический метод	0.1	-
950	368422.05	1336737.80	Аналитический метод	0.1	-
951	368422.21	1336735.43	Аналитический метод	0.1	-
952	368588.02	1336851.51	Аналитический метод	0.1	-
953	368569.38	1336749.27	Аналитический метод	0.1	-
954	368563.27	1336715.80	Аналитический метод	0.1	-
955	368548.21	1336633.15	Аналитический метод	0.1	-
956	368642.61	1336320.18	Аналитический метод	0.1	-
957	368724.08	1336339.42	Аналитический метод	0.1	-
958	369034.91	1336204.10	Аналитический метод	0.1	-
959	369157.87	1336061.23	Аналитический метод	0.1	-
960	369355.52	1335966.90	Аналитический метод	0.1	-
961	369366.24	1335941.99	Аналитический метод	0.1	-
962	369422.11	1335812.02	Аналитический метод	0.1	-
963	369423.66	1335808.38	Аналитический метод	0.1	-
964	369435.68	1335780.38	Аналитический метод	0.1	-

3. Сведения о характерных точках части (частей) границы объекта					
Обозначение характерных точек части границы	Координаты, м		Метод определения координат характерной точки	Средняя квадратическая погрешность положения характерной точки (Mt), м	Описание обозначения точки на местности (при наличии)
	X	Y			
1	2	3	4	5	6
965	369442.51	1335773.08	Аналитический метод	0.1	-
966	369515.38	1335695.26	Аналитический метод	0.1	-
967	369526.06	1335657.36	Аналитический метод	0.1	-
968	369572.35	1335492.61	Аналитический метод	0.1	-
969	369575.57	1335478.85	Аналитический метод	0.1	-
970	369590.23	1335415.80	Аналитический метод	0.1	-
971	369630.17	1335244.22	Аналитический метод	0.1	-
972	369641.06	1335210.72	Аналитический метод	0.1	-
973	369724.05	1334955.08	Аналитический метод	0.1	-
974	369741.66	1334848.97	Аналитический метод	0.1	-
975	369755.33	1334766.64	Аналитический метод	0.1	-
976	369765.47	1334617.14	Аналитический метод	0.1	-
977	369766.75	1334616.75	Аналитический метод	0.1	-
978	369808.55	1334656.82	Аналитический метод	0.1	-
979	369838.87	1334627.34	Аналитический метод	0.1	-
980	369894.31	1334601.29	Аналитический метод	0.1	-
981	369935.29	1334573.98	Аналитический метод	0.1	-
982	369941.78	1334581.17	Аналитический метод	0.1	-
983	369972.35	1334566.64	Аналитический метод	0.1	-
984	369981.62	1334565.90	Аналитический метод	0.1	-
985	369990.10	1334560.65	Аналитический метод	0.1	-
986	369987.86	1334553.12	Аналитический метод	0.1	-
987	370009.98	1334547.64	Аналитический метод	0.1	-
988	370082.91	1334622.67	Аналитический метод	0.1	-
989	370094.23	1334643.17	Аналитический метод	0.1	-
990	370075.23	1334665.28	Аналитический метод	0.1	-

3. Сведения о характерных точках части (частей) границы объекта					
Обозначение характерных точек части границы	Координаты, м		Метод определения координат характерной точки	Средняя квадратическая погрешность положения характерной точки (Mt), м	Описание обозначения точки на местности (при наличии)
	X	Y			
1	2	3	4	5	6
991	370054.77	1334695.68	Аналитический метод	0.1	-
992	370032.29	1334706.46	Аналитический метод	0.1	-
993	370006.83	1334725.04	Аналитический метод	0.1	-
994	369991.80	1334730.20	Аналитический метод	0.1	-
995	369981.00	1334739.97	Аналитический метод	0.1	-
996	369923.70	1334786.94	Аналитический метод	0.1	-
997	369878.13	1334820.06	Аналитический метод	0.1	-
998	369775.38	1334911.31	Аналитический метод	0.1	-
999	369750.81	1334942.85	Аналитический метод	0.1	-
1000	369745.30	1334960.73	Аналитический метод	0.1	-
1001	369745.18	1334979.20	Аналитический метод	0.1	-
1002	369767.08	1335011.39	Аналитический метод	0.1	-
1003	369830.45	1335096.60	Аналитический метод	0.1	-
1004	369834.94	1335099.57	Аналитический метод	0.1	-
1005	369842.89	1335095.09	Аналитический метод	0.1	-
1006	369900.83	1335040.95	Аналитический метод	0.1	-
1007	369926.65	1335027.46	Аналитический метод	0.1	-
1008	369998.04	1334966.35	Аналитический метод	0.1	-
1009	370055.24	1334918.94	Аналитический метод	0.1	-
1010	370103.12	1334883.40	Аналитический метод	0.1	-
1011	370112.37	1334881.14	Аналитический метод	0.1	-
1012	370129.01	1334882.58	Аналитический метод	0.1	-
1013	370144.03	1334889.07	Аналитический метод	0.1	-
1014	370155.12	1334888.79	Аналитический метод	0.1	-
1015	370162.03	1334892.82	Аналитический метод	0.1	-
1016	370168.94	1334912.82	Аналитический метод	0.1	-

3. Сведения о характерных точках части (частей) границы объекта					
Обозначение характерных точек части границы	Координаты, м		Метод определения координат характерной точки	Средняя квадратическая погрешность положения характерной точки (Mt), м	Описание обозначения точки на местности (при наличии)
	X	Y			
1	2	3	4	5	6
1017	370165.94	1334917.86	Аналитический метод	0.1	-
1018	370149.37	1334925.84	Аналитический метод	0.1	-
1019	370120.95	1334954.30	Аналитический метод	0.1	-
1020	370115.73	1334962.80	Аналитический метод	0.1	-
1021	370112.21	1334973.25	Аналитический метод	0.1	-
1022	370098.83	1334986.44	Аналитический метод	0.1	-
1023	370089.24	1334987.46	Аналитический метод	0.1	-
1024	370069.74	1334971.09	Аналитический метод	0.1	-
1025	370056.06	1334971.53	Аналитический метод	0.1	-
1026	370008.66	1335027.89	Аналитический метод	0.1	-
1027	370048.80	1335098.76	Аналитический метод	0.1	-
1028	370037.70	1335134.63	Аналитический метод	0.1	-
1029	369958.27	1335207.21	Аналитический метод	0.1	-
1030	369956.54	1335216.26	Аналитический метод	0.1	-
1031	369974.29	1335239.87	Аналитический метод	0.1	-
1032	370044.76	1335325.62	Аналитический метод	0.1	-
1033	370098.95	1335400.58	Аналитический метод	0.1	-
1034	370235.74	1335548.84	Аналитический метод	0.1	-
1035	370319.52	1335637.11	Аналитический метод	0.1	-
1036	370331.68	1335649.76	Аналитический метод	0.1	-
1037	370371.11	1335625.90	Аналитический метод	0.1	-
1038	370422.93	1335565.42	Аналитический метод	0.1	-
1039	370429.43	1335559.92	Аналитический метод	0.1	-
1040	370438.00	1335559.03	Аналитический метод	0.1	-
1041	370449.36	1335558.08	Аналитический метод	0.1	-
1042	370478.08	1335529.05	Аналитический метод	0.1	-

3. Сведения о характерных точках части (частей) границы объекта					
Обозначение характерных точек части границы	Координаты, м		Метод определения координат характерной точки	Средняя квадратическая погрешность положения характерной точки (Mt), м	Описание обозначения точки на местности (при наличии)
	X	Y			
1	2	3	4	5	6
1043	370550.75	1335466.36	Аналитический метод	0.1	-
1044	370571.93	1335454.90	Аналитический метод	0.1	-
1045	370635.49	1335401.54	Аналитический метод	0.1	-
1046	370639.54	1335401.90	Аналитический метод	0.1	-
1047	370655.43	1335407.25	Аналитический метод	0.1	-
1048	370679.81	1335406.47	Аналитический метод	0.1	-
1049	370694.74	1335405.99	Аналитический метод	0.1	-
1050	370702.15	1335411.19	Аналитический метод	0.1	-
1051	370707.66	1335425.19	Аналитический метод	0.1	-
1052	370696.33	1335434.78	Аналитический метод	0.1	-
1053	370660.30	1335464.04	Аналитический метод	0.1	-
1054	370640.92	1335484.85	Аналитический метод	0.1	-
1055	370612.85	1335500.89	Аналитический метод	0.1	-
1056	370592.72	1335519.46	Аналитический метод	0.1	-
1057	370577.40	1335533.60	Аналитический метод	0.1	-
1058	370571.90	1335542.78	Аналитический метод	0.1	-
815	370732.57	1335745.40	Аналитический метод	0.1	-
1059	369331.87	1337485.42	Аналитический метод	0.1	-
1060	369026.18	1337252.64	Аналитический метод	0.1	-
1061	368898.94	1337483.36	Аналитический метод	0.1	-
1062	368904.33	1337540.54	Аналитический метод	0.1	-
1063	368873.07	1337572.91	Аналитический метод	0.1	-
1064	368873.61	1337599.34	Аналитический метод	0.1	-
1065	368930.27	1337647.91	Аналитический метод	0.1	-
1066	368930.27	1337652.76	Аналитический метод	0.1	-
1067	368930.07	1337653.08	Аналитический метод	0.1	-

3. Сведения о характерных точках части (частей) границы объекта					
Обозначение характерных точек части границы	Координаты, м		Метод определения координат характерной точки	Средняя квадратическая погрешность положения характерной точки (Mt), м	Описание обозначения точки на местности (при наличии)
	X	Y			
1	2	3	4	5	6
1068	368902.78	1337696.46	Аналитический метод	0.1	-
1069	368929.73	1337720.19	Аналитический метод	0.1	-
1070	368909.79	1337762.81	Аналитический метод	0.1	-
1071	368909.79	1337771.98	Аналитический метод	0.1	-
1072	369088.32	1337879.82	Аналитический метод	0.1	-
1059	369331.87	1337485.42	Аналитический метод	0.1	-
1073	368932.14	1337323.57	Аналитический метод	0.1	-
1074	368856.28	1337284.35	Аналитический метод	0.1	-
1075	368802.26	1337386.78	Аналитический метод	0.1	-
1076	368713.09	1337555.82	Аналитический метод	0.1	-
1077	368728.01	1337605.50	Аналитический метод	0.1	-
1078	368747.93	1337640.80	Аналитический метод	0.1	-
1079	368744.43	1337683.10	Аналитический метод	0.1	-
1080	368685.61	1337799.99	Аналитический метод	0.1	-
1081	368663.51	1337843.91	Аналитический метод	0.1	-
1082	368704.37	1337874.18	Аналитический метод	0.1	-
1083	368653.49	1338018.30	Аналитический метод	0.1	-
1084	368679.17	1338028.33	Аналитический метод	0.1	-
1085	368691.69	1338016.42	Аналитический метод	0.1	-
1086	368751.19	1337878.56	Аналитический метод	0.1	-
1087	368812.65	1337839.65	Аналитический метод	0.1	-
1088	368831.22	1337802.49	Аналитический метод	0.1	-
1089	368851.99	1337691.72	Аналитический метод	0.1	-
1090	368869.31	1337665.73	Аналитический метод	0.1	-
1091	368841.76	1337653.13	Аналитический метод	0.1	-
1092	368815.00	1337650.77	Аналитический метод	0.1	-

3. Сведения о характерных точках части (частей) границы объекта					
Обозначение характерных точек части границы	Координаты, м		Метод определения координат характерной точки	Средняя квадратическая погрешность положения характерной точки (Mt), м	Описание обозначения точки на местности (при наличии)
	X	Y			
1	2	3	4	5	6
1093	368820.51	1337631.47	Аналитический метод	0.1	-
1094	368855.37	1337617.29	Аналитический метод	0.1	-
1095	368858.29	1337565.72	Аналитический метод	0.1	-
1096	368880.04	1337542.04	Аналитический метод	0.1	-
1097	368876.88	1337485.93	Аналитический метод	0.1	-
1098	368855.14	1337490.90	Аналитический метод	0.1	-
1099	368853.57	1337475.94	Аналитический метод	0.1	-
1073	368932.14	1337323.57	Аналитический метод	0.1	-
1100	368720.10	1337196.28	Аналитический метод	0.1	-
1101	368685.30	1337185.96	Аналитический метод	0.1	-
1102	368665.95	1337238.30	Аналитический метод	0.1	-
1103	368649.96	1337289.31	Аналитический метод	0.1	-
1104	368629.58	1337437.55	Аналитический метод	0.1	-
1105	368599.67	1337513.70	Аналитический метод	0.1	-
1106	368579.29	1337546.34	Аналитический метод	0.1	-
1107	368567.06	1337618.41	Аналитический метод	0.1	-
1108	368564.39	1337862.73	Аналитический метод	0.1	-
1109	368595.93	1337863.03	Аналитический метод	0.1	-
1110	368600.60	1337788.86	Аналитический метод	0.1	-
1111	368609.19	1337727.21	Аналитический метод	0.1	-
1112	368626.99	1337679.04	Аналитический метод	0.1	-
1113	368632.29	1337596.66	Аналитический метод	0.1	-
1114	368644.53	1337544.98	Аналитический метод	0.1	-
1115	368658.12	1337500.10	Аналитический метод	0.1	-
1116	368673.07	1337442.99	Аналитический метод	0.1	-
1117	368686.69	1337332.59	Аналитический метод	0.1	-

3. Сведения о характерных точках части (частей) границы объекта					
Обозначение характерных точек части границы	Координаты, м		Метод определения координат характерной точки	Средняя квадратическая погрешность положения характерной точки (Mt), м	Описание обозначения точки на местности (при наличии)
	X	Y			
1	2	3	4	5	6
1118	368704.33	1337256.68	Аналитический метод	0.1	-
1100	368720.10	1337196.28	Аналитический метод	0.1	-
Часть 21					
1119	368405.17	1338374.97	Аналитический метод	0.1	-
1120	368408.61	1338411.33	Аналитический метод	0.1	-
1121	368413.50	1338472.90	Аналитический метод	0.1	-
1122	368428.35	1338472.50	Аналитический метод	0.1	-
1123	368430.48	1338710.52	Аналитический метод	0.1	-
1124	368431.89	1338879.66	Аналитический метод	0.1	-
1125	368433.54	1338885.98	Аналитический метод	0.1	-
1126	368390.02	1338889.56	Аналитический метод	0.1	-
1127	368389.49	1338776.18	Аналитический метод	0.1	-
1128	368370.55	1338760.40	Аналитический метод	0.1	-
1129	368340.77	1338759.51	Аналитический метод	0.1	-
1130	368338.65	1338704.65	Аналитический метод	0.1	-
1131	368333.92	1338582.16	Аналитический метод	0.1	-
1132	368333.92	1338539.14	Аналитический метод	0.1	-
1133	368327.83	1338435.73	Аналитический метод	0.1	-
1134	368326.40	1338412.52	Аналитический метод	0.1	-
1135	368325.25	1338393.67	Аналитический метод	0.1	-
1136	368335.61	1338367.35	Аналитический метод	0.1	-
1137	368365.89	1338377.55	Аналитический метод	0.1	-
1119	368405.17	1338374.97	Аналитический метод	0.1	-
Часть 22					
1138	369447.91	1338901.76	Аналитический метод	0.1	-
1139	369579.02	1338894.81	Аналитический метод	0.1	-

3. Сведения о характерных точках части (частей) границы объекта					
Обозначение характерных точек части границы	Координаты, м		Метод определения координат характерной точки	Средняя квадратическая погрешность положения характерной точки (Mt), м	Описание обозначения точки на местности (при наличии)
	X	Y			
1	2	3	4	5	6
1140	369576.49	1338950.51	Аналитический метод	0.1	-
1141	369571.31	1339047.04	Аналитический метод	0.1	-
1142	369571.18	1339052.75	Аналитический метод	0.1	-
1143	369566.87	1339073.06	Аналитический метод	0.1	-
1144	369560.28	1339145.69	Аналитический метод	0.1	-
1145	369555.01	1339169.29	Аналитический метод	0.1	-
1146	369540.74	1339279.46	Аналитический метод	0.1	-
1147	369512.97	1339577.67	Аналитический метод	0.1	-
1148	369475.50	1339568.95	Аналитический метод	0.1	-
1149	369466.99	1339560.25	Аналитический метод	0.1	-
1150	369476.92	1339454.73	Аналитический метод	0.1	-
1151	369457.49	1339439.30	Аналитический метод	0.1	-
1152	369436.16	1339438.41	Аналитический метод	0.1	-
1153	369410.84	1339437.34	Аналитический метод	0.1	-
1154	369418.28	1339408.18	Аналитический метод	0.1	-
1155	369466.35	1339141.37	Аналитический метод	0.1	-
1156	369487.85	1338965.48	Аналитический метод	0.1	-
1157	369438.66	1338958.14	Аналитический метод	0.1	-
1138	369447.91	1338901.76	Аналитический метод	0.1	-
Часть 23					
1158	369188.37	1339443.04	Аналитический метод	0.1	-
1159	369178.64	1339413.74	Аналитический метод	0.1	-
1160	369163.11	1339366.11	Аналитический метод	0.1	-
1161	369156.25	1339348.28	Аналитический метод	0.1	-
1162	369153.73	1339341.03	Аналитический метод	0.1	-
1163	369148.17	1339329.31	Аналитический метод	0.1	-

3. Сведения о характерных точках части (частей) границы объекта					
Обозначение характерных точек части границы	Координаты, м		Метод определения координат характерной точки	Средняя квадратическая погрешность положения характерной точки (Mt), м	Описание обозначения точки на местности (при наличии)
	X	Y			
1	2	3	4	5	6
1164	369143.50	1339324.26	Аналитический метод	0.1	-
1165	369138.88	1339320.03	Аналитический метод	0.1	-
1166	369133.50	1339311.79	Аналитический метод	0.1	-
1167	369120.61	1339316.43	Аналитический метод	0.1	-
1168	369104.14	1339317.94	Аналитический метод	0.1	-
1169	369086.18	1339321.57	Аналитический метод	0.1	-
1170	369067.71	1339325.29	Аналитический метод	0.1	-
1171	369049.85	1339329.61	Аналитический метод	0.1	-
1172	369038.42	1339334.96	Аналитический метод	0.1	-
1173	369021.88	1339342.90	Аналитический метод	0.1	-
1174	369011.07	1339350.79	Аналитический метод	0.1	-
1175	368988.51	1339366.72	Аналитический метод	0.1	-
1176	368974.98	1339372.37	Аналитический метод	0.1	-
1177	368963.52	1339375.46	Аналитический метод	0.1	-
1178	368948.20	1339379.60	Аналитический метод	0.1	-
1179	368933.02	1339383.68	Аналитический метод	0.1	-
1180	368931.74	1339396.95	Аналитический метод	0.1	-
1181	368930.69	1339407.87	Аналитический метод	0.1	-
1182	368914.52	1339414.32	Аналитический метод	0.1	-
1183	368875.67	1339436.30	Аналитический метод	0.1	-
1184	368847.57	1339436.31	Аналитический метод	0.1	-
1185	368847.14	1339460.42	Аналитический метод	0.1	-
1186	368846.22	1339504.15	Аналитический метод	0.1	-
1187	368846.01	1339513.94	Аналитический метод	0.1	-
1188	368833.08	1339513.56	Аналитический метод	0.1	-
1189	368703.71	1339521.19	Аналитический метод	0.1	-

3. Сведения о характерных точках части (частей) границы объекта					
Обозначение характерных точек части границы	Координаты, м		Метод определения координат характерной точки	Средняя квадратическая погрешность положения характерной точки (Mt), м	Описание обозначения точки на местности (при наличии)
	X	Y			
1	2	3	4	5	6
1190	368699.74	1339496.44	Аналитический метод	0.1	-
1191	368694.31	1339465.77	Аналитический метод	0.1	-
1192	368691.76	1339451.40	Аналитический метод	0.1	-
1193	368690.32	1339403.54	Аналитический метод	0.1	-
1194	368689.55	1339377.71	Аналитический метод	0.1	-
1195	368688.26	1339377.47	Аналитический метод	0.1	-
1196	368680.13	1339375.97	Аналитический метод	0.1	-
1197	368673.20	1339326.05	Аналитический метод	0.1	-
1198	368663.07	1339251.92	Аналитический метод	0.1	-
1199	368657.81	1339230.12	Аналитический метод	0.1	-
1200	368654.74	1339216.83	Аналитический метод	0.1	-
1201	368652.42	1339196.74	Аналитический метод	0.1	-
1202	368651.55	1339183.74	Аналитический метод	0.1	-
1203	368651.66	1339158.49	Аналитический метод	0.1	-
1204	368648.02	1339108.17	Аналитический метод	0.1	-
1205	368634.87	1338954.10	Аналитический метод	0.1	-
1206	368908.57	1338931.16	Аналитический метод	0.1	-
1207	369307.80	1338909.19	Аналитический метод	0.1	-
1208	369262.38	1339153.36	Аналитический метод	0.1	-
1209	369279.84	1339206.93	Аналитический метод	0.1	-
1210	369276.98	1339226.26	Аналитический метод	0.1	-
1211	369234.56	1339512.91	Аналитический метод	0.1	-
1212	369231.49	1339512.20	Аналитический метод	0.1	-
1213	369216.91	1339508.81	Аналитический метод	0.1	-
1214	369201.58	1339474.56	Аналитический метод	0.1	-
1215	369190.25	1339448.70	Аналитический метод	0.1	-

3. Сведения о характерных точках части (частей) границы объекта					
Обозначение характерных точек части границы	Координаты, м		Метод определения координат характерной точки	Средняя квадратическая погрешность положения характерной точки (Mt), м	Описание обозначения точки на местности (при наличии)
	X	Y			
1	2	3	4	5	6
1158	369188.37	1339443.04	Аналитический метод	0.1	-
Часть 24					
1216	369544.95	1340650.27	Аналитический метод	0.1	-
1217	369536.05	1340653.01	Аналитический метод	0.1	-
1218	369541.32	1340669.70	Аналитический метод	0.1	-
1219	369513.51	1340674.56	Аналитический метод	0.1	-
1220	369503.87	1340683.87	Аналитический метод	0.1	-
1221	369498.01	1340689.53	Аналитический метод	0.1	-
1222	369497.10	1340695.18	Аналитический метод	0.1	-
1223	369497.38	1340701.62	Аналитический метод	0.1	-
1224	369508.53	1340752.77	Аналитический метод	0.1	-
1225	369511.56	1340757.43	Аналитический метод	0.1	-
1226	369514.72	1340771.83	Аналитический метод	0.1	-
1227	369406.81	1340812.52	Аналитический метод	0.1	-
1228	369403.40	1340820.48	Аналитический метод	0.1	-
1229	369405.29	1340836.35	Аналитический метод	0.1	-
1230	369399.62	1340864.32	Аналитический метод	0.1	-
1231	369390.18	1340891.15	Аналитический метод	0.1	-
1232	369369.78	1340906.15	Аналитический метод	0.1	-
1233	369353.20	1340912.55	Аналитический метод	0.1	-
1234	369348.70	1340900.82	Аналитический метод	0.1	-
1235	369342.37	1340887.47	Аналитический метод	0.1	-
1236	369341.56	1340876.00	Аналитический метод	0.1	-
1237	369343.31	1340870.07	Аналитический метод	0.1	-
1238	369342.24	1340864.68	Аналитический метод	0.1	-
1239	369332.13	1340861.71	Аналитический метод	0.1	-

3. Сведения о характерных точках части (частей) границы объекта					
Обозначение характерных точек части границы	Координаты, м		Метод определения координат характерной точки	Средняя квадратическая погрешность положения характерной точки (Mt), м	Описание обозначения точки на местности (при наличии)
	X	Y			
1	2	3	4	5	6
1240	369325.80	1340854.43	Аналитический метод	0.1	-
1241	369320.03	1340855.37	Аналитический метод	0.1	-
1242	369295.86	1340789.65	Аналитический метод	0.1	-
1243	369291.94	1340764.49	Аналитический метод	0.1	-
1244	369303.21	1340737.49	Аналитический метод	0.1	-
1245	369302.51	1340701.71	Аналитический метод	0.1	-
1246	369306.30	1340668.27	Аналитический метод	0.1	-
1247	369306.30	1340643.39	Аналитический метод	0.1	-
1248	369324.52	1340604.51	Аналитический метод	0.1	-
1249	369328.13	1340542.92	Аналитический метод	0.1	-
1250	369324.02	1340544.63	Аналитический метод	0.1	-
1251	369320.57	1340603.51	Аналитический метод	0.1	-
1252	369302.30	1340642.50	Аналитический метод	0.1	-
1253	369302.30	1340668.04	Аналитический метод	0.1	-
1254	369298.51	1340701.52	Аналитический метод	0.1	-
1255	369299.19	1340736.73	Аналитический метод	0.1	-
1256	369287.81	1340763.99	Аналитический метод	0.1	-
1257	369291.97	1340790.66	Аналитический метод	0.1	-
1258	369316.21	1340856.56	Аналитический метод	0.1	-
1259	369318.15	1340864.15	Аналитический метод	0.1	-
1260	369320.45	1340876.37	Аналитический метод	0.1	-
1261	369320.70	1340897.89	Аналитический метод	0.1	-
1262	369286.13	1340878.33	Аналитический метод	0.1	-
1263	369261.51	1340833.72	Аналитический метод	0.1	-
1264	369219.18	1340779.91	Аналитический метод	0.1	-
1265	369195.29	1340778.40	Аналитический метод	0.1	-

3. Сведения о характерных точках части (частей) границы объекта					
Обозначение характерных точек части границы	Координаты, м		Метод определения координат характерной точки	Средняя квадратическая погрешность положения характерной точки (Mt), м	Описание обозначения точки на местности (при наличии)
	X	Y			
1	2	3	4	5	6
1266	369180.80	1340790.87	Аналитический метод	0.1	-
1267	369176.07	1340802.73	Аналитический метод	0.1	-
1268	369160.65	1340811.72	Аналитический метод	0.1	-
1269	369161.11	1340818.15	Аналитический метод	0.1	-
1270	369102.11	1340806.92	Аналитический метод	0.1	-
1271	368997.89	1340753.59	Аналитический метод	0.1	-
1272	368978.52	1340755.03	Аналитический метод	0.1	-
1273	368980.00	1340724.00	Аналитический метод	0.1	-
1274	368933.00	1340735.00	Аналитический метод	0.1	-
1275	368831.99	1340738.42	Аналитический метод	0.1	-
1276	368815.00	1340739.00	Аналитический метод	0.1	-
1277	368802.84	1340738.43	Аналитический метод	0.1	-
1278	368770.74	1340583.04	Аналитический метод	0.1	-
1279	368781.04	1340581.20	Аналитический метод	0.1	-
1280	368812.92	1340575.50	Аналитический метод	0.1	-
1281	368812.58	1340559.33	Аналитический метод	0.1	-
1282	368810.63	1340467.46	Аналитический метод	0.1	-
1283	368796.00	1340255.58	Аналитический метод	0.1	-
1284	368808.51	1340248.12	Аналитический метод	0.1	-
1285	368814.00	1340228.56	Аналитический метод	0.1	-
1286	368817.93	1340199.32	Аналитический метод	0.1	-
1287	368816.85	1340173.41	Аналитический метод	0.1	-
1288	368811.13	1340141.11	Аналитический метод	0.1	-
1289	368804.12	1340105.73	Аналитический метод	0.1	-
1290	368792.69	1340053.21	Аналитический метод	0.1	-
1291	368791.10	1340049.36	Аналитический метод	0.1	-

3. Сведения о характерных точках части (частей) границы объекта					
Обозначение характерных точек части границы	Координаты, м		Метод определения координат характерной точки	Средняя квадратическая погрешность положения характерной точки (Mt), м	Описание обозначения точки на местности (при наличии)
	X	Y			
1	2	3	4	5	6
1292	368822.00	1340043.54	Аналитический метод	0.1	-
1293	368830.85	1339999.30	Аналитический метод	0.1	-
1294	368824.54	1339968.90	Аналитический метод	0.1	-
1295	368760.33	1339980.98	Аналитический метод	0.1	-
1296	368756.31	1339962.73	Аналитический метод	0.1	-
1297	368751.29	1339939.06	Аналитический метод	0.1	-
1298	368739.05	1339879.77	Аналитический метод	0.1	-
1299	368719.51	1339778.56	Аналитический метод	0.1	-
1300	368709.84	1339727.58	Аналитический метод	0.1	-
1301	368699.73	1339681.44	Аналитический метод	0.1	-
1302	368688.99	1339641.89	Аналитический метод	0.1	-
1303	368683.07	1339595.98	Аналитический метод	0.1	-
1304	368682.86	1339594.35	Аналитический метод	0.1	-
1305	368678.38	1339594.37	Аналитический метод	0.1	-
1306	368676.01	1339543.53	Аналитический метод	0.1	-
1307	368705.98	1339544.91	Аналитический метод	0.1	-
1308	368735.94	1339543.45	Аналитический метод	0.1	-
1309	368765.91	1339541.99	Аналитический метод	0.1	-
1310	368765.77	1339538.57	Аналитический метод	0.1	-
1311	368833.94	1339534.56	Аналитический метод	0.1	-
1312	368859.24	1339535.31	Аналитический метод	0.1	-
1313	368860.72	1339561.63	Аналитический метод	0.1	-
1314	368862.15	1339577.50	Аналитический метод	0.1	-
1315	368863.30	1339590.25	Аналитический метод	0.1	-
1316	368865.13	1339609.14	Аналитический метод	0.1	-
1317	368867.67	1339619.59	Аналитический метод	0.1	-

3. Сведения о характерных точках части (частей) границы объекта					
Обозначение характерных точек части границы	Координаты, м		Метод определения координат характерной точки	Средняя квадратическая погрешность положения характерной точки (Mt), м	Описание обозначения точки на местности (при наличии)
	X	Y			
1	2	3	4	5	6
1318	368872.41	1339625.20	Аналитический метод	0.1	-
1319	368884.95	1339624.41	Аналитический метод	0.1	-
1320	368889.88	1339624.36	Аналитический метод	0.1	-
1321	368896.05	1339624.63	Аналитический метод	0.1	-
1322	368898.80	1339624.75	Аналитический метод	0.1	-
1323	368901.27	1339624.74	Аналитический метод	0.1	-
1324	368903.05	1339660.33	Аналитический метод	0.1	-
1325	368906.31	1339712.48	Аналитический метод	0.1	-
1326	368907.75	1339757.60	Аналитический метод	0.1	-
1327	368910.66	1339778.06	Аналитический метод	0.1	-
1328	368925.73	1339934.13	Аналитический метод	0.1	-
1329	368927.95	1339987.22	Аналитический метод	0.1	-
1330	368950.96	1340026.67	Аналитический метод	0.1	-
1331	368957.25	1340096.07	Аналитический метод	0.1	-
1332	369012.11	1340084.63	Аналитический метод	0.1	-
1333	369014.99	1340084.03	Аналитический метод	0.1	-
1334	369022.21	1340125.37	Аналитический метод	0.1	-
1335	369027.52	1340124.32	Аналитический метод	0.1	-
1336	369036.88	1340126.69	Аналитический метод	0.1	-
1337	369072.42	1340231.69	Аналитический метод	0.1	-
1338	369073.60	1340235.92	Аналитический метод	0.1	-
1339	369076.89	1340247.70	Аналитический метод	0.1	-
1340	369198.41	1340216.47	Аналитический метод	0.1	-
1341	369243.74	1340204.82	Аналитический метод	0.1	-
1342	369199.92	1339923.69	Аналитический метод	0.1	-
1343	369196.63	1339905.87	Аналитический метод	0.1	-

3. Сведения о характерных точках части (частей) границы объекта					
Обозначение характерных точек части границы	Координаты, м		Метод определения координат характерной точки	Средняя квадратическая погрешность положения характерной точки (Mt), м	Описание обозначения точки на местности (при наличии)
	X	Y			
1	2	3	4	5	6
1344	369194.12	1339889.21	Аналитический метод	0.1	-
1345	369187.15	1339849.64	Аналитический метод	0.1	-
1346	369182.33	1339824.59	Аналитический метод	0.1	-
1347	369170.68	1339759.12	Аналитический метод	0.1	-
1348	369186.12	1339753.30	Аналитический метод	0.1	-
1349	369200.08	1339748.03	Аналитический метод	0.1	-
1350	369183.49	1339627.20	Аналитический метод	0.1	-
1351	369180.73	1339625.53	Аналитический метод	0.1	-
1352	369170.52	1339619.35	Аналитический метод	0.1	-
1353	369167.14	1339591.27	Аналитический метод	0.1	-
1354	369167.89	1339578.87	Аналитический метод	0.1	-
1355	369174.50	1339566.69	Аналитический метод	0.1	-
1356	369179.96	1339559.05	Аналитический метод	0.1	-
1357	369180.79	1339558.62	Аналитический метод	0.1	-
1358	369192.48	1339552.57	Аналитический метод	0.1	-
1359	369198.92	1339552.29	Аналитический метод	0.1	-
1360	369222.64	1339549.59	Аналитический метод	0.1	-
1361	369218.78	1339515.15	Аналитический метод	0.1	-
1362	369230.60	1339519.14	Аналитический метод	0.1	-
1363	369242.50	1339527.62	Аналитический метод	0.1	-
1364	369246.09	1339531.07	Аналитический метод	0.1	-
1365	369265.11	1339559.72	Аналитический метод	0.1	-
1366	369299.65	1339693.05	Аналитический метод	0.1	-
1367	369296.68	1339733.58	Аналитический метод	0.1	-
1368	369317.62	1339830.89	Аналитический метод	0.1	-
1369	369331.96	1339894.88	Аналитический метод	0.1	-

3. Сведения о характерных точках части (частей) границы объекта					
Обозначение характерных точек части границы	Координаты, м		Метод определения координат характерной точки	Средняя квадратическая погрешность положения характерной точки (Mt), м	Описание обозначения точки на местности (при наличии)
	X	Y			
1	2	3	4	5	6
1370	369403.14	1340066.62	Аналитический метод	0.1	-
1371	369421.90	1340108.14	Аналитический метод	0.1	-
1372	369477.85	1340214.56	Аналитический метод	0.1	-
1373	369512.82	1340323.63	Аналитический метод	0.1	-
1374	369509.59	1340354.63	Аналитический метод	0.1	-
1375	369509.42	1340356.30	Аналитический метод	0.1	-
1376	369516.27	1340397.23	Аналитический метод	0.1	-
1377	369519.68	1340421.75	Аналитический метод	0.1	-
1378	369519.01	1340442.40	Аналитический метод	0.1	-
1379	369516.38	1340455.81	Аналитический метод	0.1	-
1380	369506.50	1340468.98	Аналитический метод	0.1	-
1381	369504.25	1340490.37	Аналитический метод	0.1	-
1382	369503.52	1340501.32	Аналитический метод	0.1	-
1383	369505.60	1340510.97	Аналитический метод	0.1	-
1384	369506.42	1340513.89	Аналитический метод	0.1	-
1385	369507.39	1340518.09	Аналитический метод	0.1	-
1386	369507.90	1340520.28	Аналитический метод	0.1	-
1387	369511.35	1340525.39	Аналитический метод	0.1	-
1388	369529.03	1340583.61	Аналитический метод	0.1	-
1389	369536.07	1340612.27	Аналитический метод	0.1	-
1216	369544.95	1340650.27	Аналитический метод	0.1	-
1390	368934.38	1340584.81	Аналитический метод	0.1	-
1391	368947.67	1340587.16	Аналитический метод	0.1	-
1392	368962.92	1340561.73	Аналитический метод	0.1	-
1393	368961.15	1340326.11	Аналитический метод	0.1	-
1394	368951.18	1340216.44	Аналитический метод	0.1	-

3. Сведения о характерных точках части (частей) границы объекта					
Обозначение характерных точек части границы	Координаты, м		Метод определения координат характерной точки	Средняя квадратическая погрешность положения характерной точки (Mt), м	Описание обозначения точки на местности (при наличии)
	X	Y			
1	2	3	4	5	6
1395	368936.79	1340210.85	Аналитический метод	0.1	-
1396	368928.83	1340183.75	Аналитический метод	0.1	-
1397	368933.47	1340088.20	Аналитический метод	0.1	-
1398	368929.40	1340058.90	Аналитический метод	0.1	-
1399	368909.37	1340038.86	Аналитический метод	0.1	-
1400	368912.58	1339985.95	Аналитический метод	0.1	-
1401	368901.21	1339978.10	Аналитический метод	0.1	-
1402	368893.63	1339954.53	Аналитический метод	0.1	-
1403	368885.87	1339833.30	Аналитический метод	0.1	-
1404	368880.01	1339759.49	Аналитический метод	0.1	-
1405	368868.28	1339759.88	Аналитический метод	0.1	-
1406	368870.23	1339833.69	Аналитический метод	0.1	-
1407	368869.84	1339920.16	Аналитический метод	0.1	-
1408	368876.10	1339922.11	Аналитический метод	0.1	-
1409	368881.57	1339974.54	Аналитический метод	0.1	-
1410	368879.22	1340020.71	Аналитический метод	0.1	-
1411	368887.85	1340117.52	Аналитический метод	0.1	-
1412	368901.53	1340155.08	Аналитический метод	0.1	-
1413	368903.49	1340184.03	Аналитический метод	0.1	-
1414	368897.62	1340231.38	Аналитический метод	0.1	-
1415	368888.24	1340260.33	Аналитический метод	0.1	-
1416	368885.11	1340300.63	Аналитический метод	0.1	-
1417	368891.36	1340440.83	Аналитический метод	0.1	-
1418	368907.00	1340452.17	Аналитический метод	0.1	-
1419	368908.57	1340565.25	Аналитический метод	0.1	-
1390	368934.38	1340584.81	Аналитический метод	0.1	-

3. Сведения о характерных точках части (частей) границы объекта					
Обозначение характерных точек части границы	Координаты, м		Метод определения координат характерной точки	Средняя квадратическая погрешность положения характерной точки (Mt), м	Описание обозначения точки на местности (при наличии)
	X	Y			
1	2	3	4	5	6
Часть 25					
1420	368631.79	1340822.91	Аналитический метод	0.1	-
1421	368595.94	1340817.01	Аналитический метод	0.1	-
1422	368585.34	1340776.35	Аналитический метод	0.1	-
1423	368590.81	1340716.09	Аналитический метод	0.1	-
1424	368565.49	1340589.41	Аналитический метод	0.1	-
1425	368540.86	1340557.90	Аналитический метод	0.1	-
1426	368521.01	1340486.00	Аналитический метод	0.1	-
1427	368512.23	1340386.62	Аналитический метод	0.1	-
1428	368494.89	1340295.03	Аналитический метод	0.1	-
1429	368488.42	1340214.98	Аналитический метод	0.1	-
1430	368483.24	1340112.49	Аналитический метод	0.1	-
1431	368482.81	1340043.03	Аналитический метод	0.1	-
1432	368484.23	1339997.54	Аналитический метод	0.1	-
1433	368501.43	1339943.89	Аналитический метод	0.1	-
1434	368556.13	1339879.93	Аналитический метод	0.1	-
1435	368545.62	1339923.33	Аналитический метод	0.1	-
1436	368543.38	1339930.26	Аналитический метод	0.1	-
1437	368541.87	1339939.92	Аналитический метод	0.1	-
1438	368547.20	1339963.51	Аналитический метод	0.1	-
1439	368541.83	1339968.43	Аналитический метод	0.1	-
1440	368545.17	1339981.36	Аналитический метод	0.1	-
1441	368549.44	1340009.71	Аналитический метод	0.1	-
1442	368553.29	1340021.47	Аналитический метод	0.1	-
1443	368563.00	1340111.79	Аналитический метод	0.1	-
1444	368566.83	1340137.27	Аналитический метод	0.1	-

3. Сведения о характерных точках части (частей) границы объекта					
Обозначение характерных точек части границы	Координаты, м		Метод определения координат характерной точки	Средняя квадратическая погрешность положения характерной точки (Mt), м	Описание обозначения точки на местности (при наличии)
	X	Y			
1	2	3	4	5	6
1445	368543.14	1340139.80	Аналитический метод	0.1	-
1446	368547.56	1340170.48	Аналитический метод	0.1	-
1447	368571.34	1340167.22	Аналитический метод	0.1	-
1448	368574.81	1340190.26	Аналитический метод	0.1	-
1449	368581.89	1340243.91	Аналитический метод	0.1	-
1450	368612.16	1340260.83	Аналитический метод	0.1	-
1451	368612.24	1340266.81	Аналитический метод	0.1	-
1452	368611.51	1340288.44	Аналитический метод	0.1	-
1453	368612.18	1340311.71	Аналитический метод	0.1	-
1454	368614.82	1340342.05	Аналитический метод	0.1	-
1455	368616.99	1340357.65	Аналитический метод	0.1	-
1456	368622.00	1340386.82	Аналитический метод	0.1	-
1457	368626.03	1340438.95	Аналитический метод	0.1	-
1458	368628.90	1340470.74	Аналитический метод	0.1	-
1459	368634.42	1340527.95	Аналитический метод	0.1	-
1460	368641.98	1340557.79	Аналитический метод	0.1	-
1461	368645.17	1340576.98	Аналитический метод	0.1	-
1462	368648.02	1340597.52	Аналитический метод	0.1	-
1463	368649.68	1340624.64	Аналитический метод	0.1	-
1464	368653.43	1340639.94	Аналитический метод	0.1	-
1465	368655.19	1340648.20	Аналитический метод	0.1	-
1466	368658.33	1340662.45	Аналитический метод	0.1	-
1467	368664.26	1340696.47	Аналитический метод	0.1	-
1468	368674.12	1340746.38	Аналитический метод	0.1	-
1469	368678.14	1340760.58	Аналитический метод	0.1	-
1470	368692.73	1340757.99	Аналитический метод	0.1	-

3. Сведения о характерных точках части (частей) границы объекта					
Обозначение характерных точек части границы	Координаты, м		Метод определения координат характерной точки	Средняя квадратическая погрешность положения характерной точки (Mt), м	Описание обозначения точки на местности (при наличии)
	X	Y			
1	2	3	4	5	6
1471	368709.55	1340885.38	Аналитический метод	0.1	-
1472	368693.75	1340886.68	Аналитический метод	0.1	-
1473	368680.91	1340871.93	Аналитический метод	0.1	-
1474	368638.55	1340864.22	Аналитический метод	0.1	-
1420	368631.79	1340822.91	Аналитический метод	0.1	-
Часть 26					
1475	369734.45	1341167.88	Аналитический метод	0.1	-
1476	369748.46	1341187.16	Аналитический метод	0.1	-
1477	369758.51	1341215.54	Аналитический метод	0.1	-
1478	369743.10	1341233.64	Аналитический метод	0.1	-
1479	369743.74	1341254.19	Аналитический метод	0.1	-
1480	369787.91	1341338.16	Аналитический метод	0.1	-
1481	369777.55	1341357.27	Аналитический метод	0.1	-
1482	369750.82	1341352.69	Аналитический метод	0.1	-
1483	369736.09	1341323.20	Аналитический метод	0.1	-
1484	369727.72	1341270.62	Аналитический метод	0.1	-
1485	369723.34	1341216.00	Аналитический метод	0.1	-
1486	369724.08	1341175.66	Аналитический метод	0.1	-
1475	369734.45	1341167.88	Аналитический метод	0.1	-
Часть 27					
1487	369489.80	1343837.17	Аналитический метод	0.1	-
1488	369487.09	1343788.41	Аналитический метод	0.1	-
1489	369439.47	1343791.05	Аналитический метод	0.1	-
1490	369436.82	1343828.10	Аналитический метод	0.1	-
1491	369373.32	1343825.45	Аналитический метод	0.1	-
1492	369370.61	1343837.17	Аналитический метод	0.1	-

3. Сведения о характерных точках части (частей) границы объекта					
Обозначение характерных точек части границы	Координаты, м		Метод определения координат характерной точки	Средняя квадратическая погрешность положения характерной точки (Mt), м	Описание обозначения точки на местности (при наличии)
	X	Y			
1	2	3	4	5	6
1493	369366.77	1343838.30	Аналитический метод	0.1	-
1494	369340.63	1343778.83	Аналитический метод	0.1	-
1495	369315.14	1343704.57	Аналитический метод	0.1	-
1496	369276.55	1343557.84	Аналитический метод	0.1	-
1497	369256.62	1343488.25	Аналитический метод	0.1	-
1498	369245.08	1343410.35	Аналитический метод	0.1	-
1499	369238.60	1343345.94	Аналитический метод	0.1	-
1500	369237.49	1343320.31	Аналитический метод	0.1	-
1501	369213.79	1343234.30	Аналитический метод	0.1	-
1502	369186.66	1343170.32	Аналитический метод	0.1	-
1503	369165.02	1343088.16	Аналитический метод	0.1	-
1504	369134.11	1342945.50	Аналитический метод	0.1	-
1505	369108.43	1342789.21	Аналитический метод	0.1	-
1506	369096.22	1342733.65	Аналитический метод	0.1	-
1507	369080.66	1342631.81	Аналитический метод	0.1	-
1508	369061.95	1342539.03	Аналитический метод	0.1	-
1509	369040.12	1342489.99	Аналитический метод	0.1	-
1510	369016.25	1342413.99	Аналитический метод	0.1	-
1511	369008.12	1342359.70	Аналитический метод	0.1	-
1512	369002.15	1342330.39	Аналитический метод	0.1	-
1513	368981.54	1342283.16	Аналитический метод	0.1	-
1514	368973.87	1342250.42	Аналитический метод	0.1	-
1515	368961.93	1342212.96	Аналитический метод	0.1	-
1516	368965.19	1342168.45	Аналитический метод	0.1	-
1517	368965.19	1342130.99	Аналитический метод	0.1	-
1518	368950.54	1342087.56	Аналитический метод	0.1	-

3. Сведения о характерных точках части (частей) границы объекта					
Обозначение характерных точек части границы	Координаты, м		Метод определения координат характерной точки	Средняя квадратическая погрешность положения характерной точки (Mt), м	Описание обозначения точки на местности (при наличии)
	X	Y			
1	2	3	4	5	6
1519	368928.30	1342008.30	Аналитический метод	0.1	-
1520	368898.41	1341994.59	Аналитический метод	0.1	-
1521	368883.52	1341915.59	Аналитический метод	0.1	-
1522	368864.47	1341851.54	Аналитический метод	0.1	-
1523	368944.39	1341806.39	Аналитический метод	0.1	-
1524	368949.87	1341720.93	Аналитический метод	0.1	-
1525	368923.38	1341606.65	Аналитический метод	0.1	-
1526	368889.72	1341554.49	Аналитический метод	0.1	-
1527	368853.79	1341419.33	Аналитический метод	0.1	-
1528	368841.02	1341356.41	Аналитический метод	0.1	-
1529	368851.09	1341315.25	Аналитический метод	0.1	-
1530	368828.26	1341221.10	Аналитический метод	0.1	-
1531	368828.26	1341177.57	Аналитический метод	0.1	-
1532	368828.78	1341125.86	Аналитический метод	0.1	-
1533	368840.55	1341087.21	Аналитический метод	0.1	-
1534	368841.97	1341064.50	Аналитический метод	0.1	-
1535	368847.66	1341043.95	Аналитический метод	0.1	-
1536	368868.24	1341031.90	Аналитический метод	0.1	-
1537	368899.82	1341021.88	Аналитический метод	0.1	-
1538	368925.06	1341031.90	Аналитический метод	0.1	-
1539	368936.97	1341068.89	Аналитический метод	0.1	-
1540	368954.93	1341180.14	Аналитический метод	0.1	-
1541	368964.46	1341252.44	Аналитический метод	0.1	-
1542	368992.35	1341245.23	Аналитический метод	0.1	-
1543	369053.91	1341237.08	Аналитический метод	0.1	-
1544	369096.61	1341230.91	Аналитический метод	0.1	-

3. Сведения о характерных точках части (частей) границы объекта					
Обозначение характерных точек части границы	Координаты, м		Метод определения координат характерной точки	Средняя квадратическая погрешность положения характерной точки (Mt), м	Описание обозначения точки на местности (при наличии)
	X	Y			
1	2	3	4	5	6
1545	369100.19	1341205.40	Аналитический метод	0.1	-
1546	369045.35	1340959.77	Аналитический метод	0.1	-
1547	369062.95	1340946.28	Аналитический метод	0.1	-
1548	369078.69	1340956.63	Аналитический метод	0.1	-
1549	369085.13	1340984.88	Аналитический метод	0.1	-
1550	369101.46	1341024.71	Аналитический метод	0.1	-
1551	369115.51	1341091.19	Аналитический метод	0.1	-
1552	369169.47	1341091.94	Аналитический метод	0.1	-
1553	369165.59	1341042.34	Аналитический метод	0.1	-
1554	369223.56	1341037.53	Аналитический метод	0.1	-
1555	369274.09	1341043.14	Аналитический метод	0.1	-
1556	369300.05	1341029.80	Аналитический метод	0.1	-
1557	369311.98	1341011.54	Аналитический метод	0.1	-
1558	369298.59	1340984.01	Аналитический метод	0.1	-
1559	369312.23	1340990.48	Аналитический метод	0.1	-
1560	369331.74	1340995.14	Аналитический метод	0.1	-
1561	369345.79	1341000.46	Аналитический метод	0.1	-
1562	369353.07	1341017.67	Аналитический метод	0.1	-
1563	369363.64	1341059.28	Аналитический метод	0.1	-
1564	369370.78	1341067.53	Аналитический метод	0.1	-
1565	369391.23	1341080.47	Аналитический метод	0.1	-
1566	369423.75	1341073.96	Аналитический метод	0.1	-
1567	369425.69	1341062.40	Аналитический метод	0.1	-
1568	369429.35	1341072.84	Аналитический метод	0.1	-
1569	369446.66	1341139.56	Аналитический метод	0.1	-
1570	369466.59	1341201.17	Аналитический метод	0.1	-

3. Сведения о характерных точках части (частей) границы объекта					
Обозначение характерных точек части границы	Координаты, м		Метод определения координат характерной точки	Средняя квадратическая погрешность положения характерной точки (Mt), м	Описание обозначения точки на местности (при наличии)
	X	Y			
1	2	3	4	5	6
1571	369474.05	1341256.78	Аналитический метод	0.1	-
1572	369484.92	1341350.58	Аналитический метод	0.1	-
1573	369491.42	1341377.04	Аналитический метод	0.1	-
1574	369496.13	1341379.46	Аналитический метод	0.1	-
1575	369504.63	1341390.80	Аналитический метод	0.1	-
1576	369533.67	1341455.40	Аналитический метод	0.1	-
1577	369559.46	1341481.99	Аналитический метод	0.1	-
1578	369596.46	1341480.67	Аналитический метод	0.1	-
1579	369679.73	1341441.21	Аналитический метод	0.1	-
1580	369768.32	1341393.32	Аналитический метод	0.1	-
1581	369825.87	1341418.87	Аналитический метод	0.1	-
1582	369844.16	1341466.26	Аналитический метод	0.1	-
1583	369878.54	1341496.34	Аналитический метод	0.1	-
1584	369905.13	1341542.95	Аналитический метод	0.1	-
1585	369943.41	1341547.34	Аналитический метод	0.1	-
1586	369943.78	1341547.38	Аналитический метод	0.1	-
1587	369974.83	1341571.34	Аналитический метод	0.1	-
1588	370006.98	1341602.20	Аналитический метод	0.1	-
1589	370064.77	1341634.84	Аналитический метод	0.1	-
1590	370289.26	1341891.71	Аналитический метод	0.1	-
1591	370327.04	1341898.53	Аналитический метод	0.1	-
1592	370416.88	1341987.68	Аналитический метод	0.1	-
1593	370504.59	1342147.66	Аналитический метод	0.1	-
1594	370592.69	1342278.84	Аналитический метод	0.1	-
1595	370549.67	1342226.95	Аналитический метод	0.1	-
1596	370503.44	1342171.19	Аналитический метод	0.1	-

3. Сведения о характерных точках части (частей) границы объекта					
Обозначение характерных точек части границы	Координаты, м		Метод определения координат характерной точки	Средняя квадратическая погрешность положения характерной точки (Mt), м	Описание обозначения точки на местности (при наличии)
	X	Y			
1	2	3	4	5	6
1597	370432.68	1342116.91	Аналитический метод	0.1	-
1598	370275.46	1341996.16	Аналитический метод	0.1	-
1599	370177.00	1342064.81	Аналитический метод	0.1	-
1600	370040.97	1342159.61	Аналитический метод	0.1	-
1601	369834.25	1342303.74	Аналитический метод	0.1	-
1602	369786.23	1342337.15	Аналитический метод	0.1	-
1603	369576.65	1342482.97	Аналитический метод	0.1	-
1604	369643.26	1342674.05	Аналитический метод	0.1	-
1605	369723.98	1342971.29	Аналитический метод	0.1	-
1606	369734.84	1342988.15	Аналитический метод	0.1	-
1607	369885.55	1343222.66	Аналитический метод	0.1	-
1608	369905.99	1343254.47	Аналитический метод	0.1	-
1609	370034.14	1343453.30	Аналитический метод	0.1	-
1610	370071.44	1343506.12	Аналитический метод	0.1	-
1611	370268.08	1343710.48	Аналитический метод	0.1	-
1612	370608.28	1344064.02	Аналитический метод	0.1	-
1613	370616.68	1344073.07	Аналитический метод	0.1	-
1614	370597.83	1344105.18	Аналитический метод	0.1	-
1615	370564.98	1344159.34	Аналитический метод	0.1	-
1616	370547.68	1344188.55	Аналитический метод	0.1	-
1617	370535.58	1344185.29	Аналитический метод	0.1	-
1618	370527.21	1344198.45	Аналитический метод	0.1	-
1619	370536.56	1344208.91	Аналитический метод	0.1	-
1620	370529.77	1344221.49	Аналитический метод	0.1	-
1621	370511.87	1344254.90	Аналитический метод	0.1	-
1622	370499.33	1344280.00	Аналитический метод	0.1	-

3. Сведения о характерных точках части (частей) границы объекта					
Обозначение характерных точек части границы	Координаты, м		Метод определения координат характерной точки	Средняя квадратическая погрешность положения характерной точки (Mt), м	Описание обозначения точки на местности (при наличии)
	X	Y			
1	2	3	4	5	6
1623	370496.60	1344286.77	Аналитический метод	0.1	-
1624	370476.68	1344268.93	Аналитический метод	0.1	-
1625	370356.63	1344203.78	Аналитический метод	0.1	-
1626	370330.60	1344311.39	Аналитический метод	0.1	-
1627	370256.35	1344301.74	Аналитический метод	0.1	-
1628	370252.01	1344329.24	Аналитический метод	0.1	-
1629	370225.26	1344328.30	Аналитический метод	0.1	-
1630	370215.22	1344301.88	Аналитический метод	0.1	-
1631	370209.66	1344304.13	Аналитический метод	0.1	-
1632	370160.99	1344190.44	Аналитический метод	0.1	-
1633	370091.63	1344213.19	Аналитический метод	0.1	-
1634	369995.23	1344069.83	Аналитический метод	0.1	-
1635	369974.78	1344061.68	Аналитический метод	0.1	-
1636	369784.07	1344118.67	Аналитический метод	0.1	-
1637	369679.56	1343993.21	Аналитический метод	0.1	-
1638	369656.01	1343988.95	Аналитический метод	0.1	-
1639	369574.67	1343998.66	Аналитический метод	0.1	-
1640	369556.32	1343973.88	Аналитический метод	0.1	-
1641	369515.97	1343962.36	Аналитический метод	0.1	-
1642	369499.47	1343928.63	Аналитический метод	0.1	-
1643	369473.35	1343923.16	Аналитический метод	0.1	-
1644	369469.35	1343895.60	Аналитический метод	0.1	-
1645	369493.90	1343895.60	Аналитический метод	0.1	-
1646	369492.45	1343884.82	Аналитический метод	0.1	-
1487	369489.80	1343837.17	Аналитический метод	0.1	-
1647	370251.82	1343996.72	Аналитический метод	0.1	-

3. Сведения о характерных точках части (частей) границы объекта					
Обозначение характерных точек части границы	Координаты, м		Метод определения координат характерной точки	Средняя квадратическая погрешность положения характерной точки (Mt), м	Описание обозначения точки на местности (при наличии)
	X	Y			
1	2	3	4	5	6
1648	370257.42	1343981.44	Аналитический метод	0.1	-
1649	370249.27	1343960.05	Аналитический метод	0.1	-
1650	370203.98	1343926.96	Аналитический метод	0.1	-
1651	370194.31	1343910.66	Аналитический метод	0.1	-
1652	370187.70	1343888.26	Аналитический метод	0.1	-
1653	370173.96	1343863.31	Аналитический метод	0.1	-
1654	370136.36	1343830.15	Аналитический метод	0.1	-
1655	370113.58	1343817.71	Аналитический метод	0.1	-
1656	370109.42	1343821.93	Аналитический метод	0.1	-
1657	370121.54	1343836.32	Аналитический метод	0.1	-
1658	370130.70	1343850.07	Аналитический метод	0.1	-
1659	370133.24	1343868.40	Аналитический метод	0.1	-
1660	370140.88	1343895.90	Аналитический метод	0.1	-
1661	370166.32	1343923.90	Аналитический метод	0.1	-
1662	370170.90	1343939.18	Аналитический метод	0.1	-
1663	370170.90	1343953.94	Аналитический метод	0.1	-
1664	370228.92	1344001.30	Аналитический метод	0.1	-
1647	370251.82	1343996.72	Аналитический метод	0.1	-
1665	369947.09	1343904.37	Аналитический метод	0.1	-
1666	369947.86	1343892.45	Аналитический метод	0.1	-
1667	369942.47	1343885.52	Аналитический метод	0.1	-
1668	369962.47	1343877.44	Аналитический метод	0.1	-
1669	369943.24	1343827.05	Аналитический метод	0.1	-
1670	369918.25	1343760.12	Аналитический метод	0.1	-
1671	369903.22	1343750.21	Аналитический метод	0.1	-
1672	369883.66	1343760.39	Аналитический метод	0.1	-

3. Сведения о характерных точках части (частей) границы объекта					
Обозначение характерных точек части границы	Координаты, м		Метод определения координат характерной точки	Средняя квадратическая погрешность положения характерной точки (Mt), м	Описание обозначения точки на местности (при наличии)
	X	Y			
1	2	3	4	5	6
1673	369877.53	1343775.88	Аналитический метод	0.1	-
1674	369873.30	1343778.19	Аналитический метод	0.1	-
1675	369866.38	1343771.65	Аналитический метод	0.1	-
1676	369839.01	1343721.60	Аналитический метод	0.1	-
1677	369800.56	1343656.97	Аналитический метод	0.1	-
1678	369761.63	1343594.22	Аналитический метод	0.1	-
1679	369740.87	1343563.45	Аналитический метод	0.1	-
1680	369729.34	1343553.45	Аналитический метод	0.1	-
1681	369718.96	1343556.52	Аналитический метод	0.1	-
1682	369692.81	1343557.68	Аналитический метод	0.1	-
1683	369678.20	1343548.06	Аналитический метод	0.1	-
1684	369664.75	1343542.29	Аналитический метод	0.1	-
1685	369641.68	1343544.21	Аналитический метод	0.1	-
1686	369636.30	1343548.83	Аналитический метод	0.1	-
1687	369666.67	1343586.53	Аналитический метод	0.1	-
1688	369677.43	1343641.15	Аналитический метод	0.1	-
1689	369678.20	1343661.16	Аналитический метод	0.1	-
1690	369728.18	1343721.17	Аналитический метод	0.1	-
1691	369782.15	1343800.89	Аналитический метод	0.1	-
1692	369797.53	1343829.36	Аналитический метод	0.1	-
1693	369830.60	1343857.82	Аналитический метод	0.1	-
1694	369920.18	1343918.22	Аналитический метод	0.1	-
1695	369943.63	1343911.29	Аналитический метод	0.1	-
1665	369947.09	1343904.37	Аналитический метод	0.1	-
1696	369619.00	1343262.12	Аналитический метод	0.1	-
1697	369622.93	1343253.34	Аналитический метод	0.1	-

3. Сведения о характерных точках части (частей) границы объекта					
Обозначение характерных точек части границы	Координаты, м		Метод определения координат характерной точки	Средняя квадратическая погрешность положения характерной точки (Mt), м	Описание обозначения точки на местности (при наличии)
	X	Y			
1	2	3	4	5	6
1698	369558.09	1343124.65	Аналитический метод	0.1	-
1699	369516.58	1343031.91	Аналитический метод	0.1	-
1700	369509.38	1343004.52	Аналитический метод	0.1	-
1701	369457.69	1342835.71	Аналитический метод	0.1	-
1702	369406.65	1342685.54	Аналитический метод	0.1	-
1703	369404.49	1342671.89	Аналитический метод	0.1	-
1704	369390.74	1342661.73	Аналитический метод	0.1	-
1705	369368.36	1342672.92	Аналитический метод	0.1	-
1706	369367.45	1342688.46	Аналитический метод	0.1	-
1707	369433.20	1342935.58	Аналитический метод	0.1	-
1708	369448.82	1343000.18	Аналитический метод	0.1	-
1709	369519.84	1343103.97	Аналитический метод	0.1	-
1710	369562.31	1343180.63	Аналитический метод	0.1	-
1711	369598.32	1343245.63	Аналитический метод	0.1	-
1712	369609.61	1343263.64	Аналитический метод	0.1	-
1696	369619.00	1343262.12	Аналитический метод	0.1	-
1713	369334.12	1342848.87	Аналитический метод	0.1	-
1714	369316.21	1342785.05	Аналитический метод	0.1	-
1715	369316.56	1342743.02	Аналитический метод	0.1	-
1716	369314.15	1342719.59	Аналитический метод	0.1	-
1717	369296.24	1342699.26	Аналитический метод	0.1	-
1718	369282.12	1342681.69	Аналитический метод	0.1	-
1719	369269.38	1342678.59	Аналитический метод	0.1	-
1720	369255.61	1342697.54	Аналитический метод	0.1	-
1721	369251.82	1342718.21	Аналитический метод	0.1	-
1722	369249.41	1342736.47	Аналитический метод	0.1	-

3. Сведения о характерных точках части (частей) границы объекта					
Обозначение характерных точек части границы	Координаты, м		Метод определения координат характерной точки	Средняя квадратическая погрешность положения характерной точки (Mt), м	Описание обозначения точки на местности (при наличии)
	X	Y			
1	2	3	4	5	6
1723	369243.21	1342736.13	Аналитический метод	0.1	-
1724	369239.77	1342730.62	Аналитический метод	0.1	-
1725	369242.18	1342690.65	Аналитический метод	0.1	-
1726	369243.21	1342648.96	Аналитический метод	0.1	-
1727	369213.97	1342620.03	Аналитический метод	0.1	-
1728	369147.06	1342684.74	Аналитический метод	0.1	-
1729	369147.62	1342712.08	Аналитический метод	0.1	-
1730	369169.37	1342748.90	Аналитический метод	0.1	-
1731	369169.37	1342796.32	Аналитический метод	0.1	-
1732	369179.44	1342810.19	Аналитический метод	0.1	-
1733	369201.14	1342795.59	Аналитический метод	0.1	-
1734	369234.37	1342881.49	Аналитический метод	0.1	-
1735	369226.50	1342889.05	Аналитический метод	0.1	-
1736	369237.45	1342945.94	Аналитический метод	0.1	-
1737	369250.32	1342954.40	Аналитический метод	0.1	-
1738	369292.00	1342935.44	Аналитический метод	0.1	-
1739	369319.31	1342930.86	Аналитический метод	0.1	-
1740	369344.45	1342933.62	Аналитический метод	0.1	-
1741	369349.27	1342922.94	Аналитический метод	0.1	-
1742	369347.55	1342901.92	Аналитический метод	0.1	-
1743	369334.46	1342892.62	Аналитический метод	0.1	-
1713	369334.12	1342848.87	Аналитический метод	0.1	-
Часть 28					
1744	377927.22	1342584.45	Аналитический метод	0.1	-
1745	377883.06	1342571.07	Аналитический метод	0.1	-
1746	377860.44	1342560.36	Аналитический метод	0.1	-

3. Сведения о характерных точках части (частей) границы объекта					
Обозначение характерных точек части границы	Координаты, м		Метод определения координат характерной точки	Средняя квадратическая погрешность положения характерной точки (Mt), м	Описание обозначения точки на местности (при наличии)
	X	Y			
1	2	3	4	5	6
1747	377815.47	1342556.21	Аналитический метод	0.1	-
1748	377784.90	1342554.45	Аналитический метод	0.1	-
1749	377771.84	1342487.96	Аналитический метод	0.1	-
1750	377775.72	1342430.47	Аналитический метод	0.1	-
1751	377825.22	1342413.37	Аналитический метод	0.1	-
1752	377862.82	1342385.78	Аналитический метод	0.1	-
1753	377916.97	1342352.90	Аналитический метод	0.1	-
1754	377922.11	1342345.26	Аналитический метод	0.1	-
1755	377947.45	1342338.02	Аналитический метод	0.1	-
1756	377944.72	1342356.14	Аналитический метод	0.1	-
1757	377955.36	1342370.03	Аналитический метод	0.1	-
1758	377962.16	1342382.55	Аналитический метод	0.1	-
1759	377983.63	1342402.27	Аналитический метод	0.1	-
1760	377994.48	1342411.34	Аналитический метод	0.1	-
1761	378012.16	1342426.10	Аналитический метод	0.1	-
1762	378019.60	1342446.41	Аналитический метод	0.1	-
1763	378039.06	1342499.50	Аналитический метод	0.1	-
1764	378040.61	1342502.82	Аналитический метод	0.1	-
1765	378021.76	1342509.55	Аналитический метод	0.1	-
1766	377992.13	1342518.98	Аналитический метод	0.1	-
1767	377988.39	1342520.62	Аналитический метод	0.1	-
1768	377990.06	1342532.14	Аналитический метод	0.1	-
1769	377994.88	1342538.85	Аналитический метод	0.1	-
1770	378008.35	1342545.84	Аналитический метод	0.1	-
1771	378084.60	1342522.91	Аналитический метод	0.1	-
1772	378087.76	1342550.25	Аналитический метод	0.1	-

3. Сведения о характерных точках части (частей) границы объекта					
Обозначение характерных точек части границы	Координаты, м		Метод определения координат характерной точки	Средняя квадратическая погрешность положения характерной точки (Mt), м	Описание обозначения точки на местности (при наличии)
	X	Y			
1	2	3	4	5	6
1773	378032.51	1342601.99	Аналитический метод	0.1	-
1774	378007.05	1342606.52	Аналитический метод	0.1	-
1775	377987.23	1342600.24	Аналитический метод	0.1	-
1744	377927.22	1342584.45	Аналитический метод	0.1	-
Часть 29					
1776	373326.97	1344399.59	Аналитический метод	0.1	-
1777	373325.48	1344403.34	Аналитический метод	0.1	-
1778	373318.49	1344421.53	Аналитический метод	0.1	-
1779	373247.51	1344502.52	Аналитический метод	0.1	-
1780	373241.06	1344509.88	Аналитический метод	0.1	-
1781	373234.46	1344517.41	Аналитический метод	0.1	-
1782	373210.20	1344545.09	Аналитический метод	0.1	-
1783	373206.94	1344548.85	Аналитический метод	0.1	-
1784	373175.79	1344524.23	Аналитический метод	0.1	-
1785	373200.65	1344485.17	Аналитический метод	0.1	-
1786	373226.91	1344447.39	Аналитический метод	0.1	-
1787	373284.93	1344382.74	Аналитический метод	0.1	-
1776	373326.97	1344399.59	Аналитический метод	0.1	-
Часть 30					
1788	373183.10	1347249.46	Аналитический метод	0.1	-
1789	373160.10	1347249.54	Аналитический метод	0.1	-
1790	373141.46	1347249.80	Аналитический метод	0.1	-
1791	373124.75	1347249.38	Аналитический метод	0.1	-
1792	373097.30	1347250.07	Аналитический метод	0.1	-
1793	373079.19	1347250.96	Аналитический метод	0.1	-
1794	373068.83	1347252.14	Аналитический метод	0.1	-

3. Сведения о характерных точках части (частей) границы объекта					
Обозначение характерных точек части границы	Координаты, м		Метод определения координат характерной точки	Средняя квадратическая погрешность положения характерной точки (Mt), м	Описание обозначения точки на местности (при наличии)
	X	Y			
1	2	3	4	5	6
1795	373065.72	1347252.49	Аналитический метод	0.1	-
1796	373064.36	1347252.57	Аналитический метод	0.1	-
1797	373061.13	1347252.75	Аналитический метод	0.1	-
1798	373057.85	1347252.93	Аналитический метод	0.1	-
1799	373057.02	1347252.39	Аналитический метод	0.1	-
1800	373053.60	1347250.15	Аналитический метод	0.1	-
1801	373050.12	1347244.92	Аналитический метод	0.1	-
1802	373047.51	1347238.77	Аналитический метод	0.1	-
1803	373042.16	1347221.28	Аналитический метод	0.1	-
1804	373038.32	1347207.70	Аналитический метод	0.1	-
1805	373033.79	1347192.20	Аналитический метод	0.1	-
1806	373026.82	1347167.82	Аналитический метод	0.1	-
1807	373023.21	1347147.56	Аналитический метод	0.1	-
1808	373020.74	1347131.14	Аналитический метод	0.1	-
1809	373017.64	1347110.40	Аналитический метод	0.1	-
1810	373014.29	1347097.09	Аналитический метод	0.1	-
1811	373009.62	1347085.68	Аналитический метод	0.1	-
1812	373000.71	1347066.44	Аналитический метод	0.1	-
1813	372997.99	1347047.75	Аналитический метод	0.1	-
1814	372995.54	1347029.80	Аналитический метод	0.1	-
1815	372991.77	1347014.57	Аналитический метод	0.1	-
1816	372983.68	1346989.46	Аналитический метод	0.1	-
1817	372967.62	1346971.59	Аналитический метод	0.1	-
1818	372939.44	1346944.68	Аналитический метод	0.1	-
1819	372930.21	1346945.74	Аналитический метод	0.1	-
1820	372907.34	1346949.32	Аналитический метод	0.1	-

3. Сведения о характерных точках части (частей) границы объекта					
Обозначение характерных точек части границы	Координаты, м		Метод определения координат характерной точки	Средняя квадратическая погрешность положения характерной точки (Mt), м	Описание обозначения точки на местности (при наличии)
	X	Y			
1	2	3	4	5	6
1821	372882.94	1346953.11	Аналитический метод	0.1	-
1822	372860.22	1346956.64	Аналитический метод	0.1	-
1823	372835.32	1346959.11	Аналитический метод	0.1	-
1824	372830.50	1346959.63	Аналитический метод	0.1	-
1825	372784.92	1346966.11	Аналитический метод	0.1	-
1826	372790.28	1347008.50	Аналитический метод	0.1	-
1827	372793.81	1347030.27	Аналитический метод	0.1	-
1828	372797.04	1347050.34	Аналитический метод	0.1	-
1829	372807.46	1347110.02	Аналитический метод	0.1	-
1830	372726.84	1347128.31	Аналитический метод	0.1	-
1831	372699.99	1347133.59	Аналитический метод	0.1	-
1832	372659.88	1347141.29	Аналитический метод	0.1	-
1833	372640.73	1347148.09	Аналитический метод	0.1	-
1834	372638.52	1347157.11	Аналитический метод	0.1	-
1835	372648.57	1347206.10	Аналитический метод	0.1	-
1836	372653.00	1347227.66	Аналитический метод	0.1	-
1837	372675.78	1347223.12	Аналитический метод	0.1	-
1838	372722.12	1347215.46	Аналитический метод	0.1	-
1839	372716.42	1347183.48	Аналитический метод	0.1	-
1840	372855.87	1347162.70	Аналитический метод	0.1	-
1841	372861.52	1347160.72	Аналитический метод	0.1	-
1842	372886.97	1347166.68	Аналитический метод	0.1	-
1843	372908.17	1347184.67	Аналитический метод	0.1	-
1844	372909.05	1347208.86	Аналитический метод	0.1	-
1845	372852.72	1347257.34	Аналитический метод	0.1	-
1846	372839.60	1347259.61	Аналитический метод	0.1	-

3. Сведения о характерных точках части (частей) границы объекта					
Обозначение характерных точек части границы	Координаты, м		Метод определения координат характерной точки	Средняя квадратическая погрешность положения характерной точки (Mt), м	Описание обозначения точки на местности (при наличии)
	X	Y			
1	2	3	4	5	6
1847	372811.10	1347262.30	Аналитический метод	0.1	-
1848	372781.34	1347266.22	Аналитический метод	0.1	-
1849	372780.99	1347260.48	Аналитический метод	0.1	-
1850	372763.57	1347260.65	Аналитический метод	0.1	-
1851	372752.60	1347260.39	Аналитический метод	0.1	-
1852	372740.84	1347262.22	Аналитический метод	0.1	-
1853	372731.88	1347265.70	Аналитический метод	0.1	-
1854	372715.32	1347274.93	Аналитический метод	0.1	-
1855	372695.81	1347273.61	Аналитический метод	0.1	-
1856	372667.42	1347277.54	Аналитический метод	0.1	-
1857	372648.75	1347282.63	Аналитический метод	0.1	-
1858	372611.47	1347286.98	Аналитический метод	0.1	-
1859	372573.49	1347291.56	Аналитический метод	0.1	-
1860	372574.97	1347314.36	Аналитический метод	0.1	-
1861	372561.45	1347317.86	Аналитический метод	0.1	-
1862	372408.27	1347332.08	Аналитический метод	0.1	-
1863	372293.77	1347334.35	Аналитический метод	0.1	-
1864	372259.52	1347321.91	Аналитический метод	0.1	-
1865	372205.23	1347222.00	Аналитический метод	0.1	-
1866	372167.02	1347198.83	Аналитический метод	0.1	-
1867	372034.32	1347192.62	Аналитический метод	0.1	-
1868	372017.64	1347246.74	Аналитический метод	0.1	-
1869	371964.50	1347259.39	Аналитический метод	0.1	-
1870	371827.94	1347265.98	Аналитический метод	0.1	-
1871	371815.97	1347265.98	Аналитический метод	0.1	-
1872	371668.93	1347291.72	Аналитический метод	0.1	-

3. Сведения о характерных точках части (частей) границы объекта					
Обозначение характерных точек части границы	Координаты, м		Метод определения координат характерной точки	Средняя квадратическая погрешность положения характерной точки (Mt), м	Описание обозначения точки на местности (при наличии)
	X	Y			
1	2	3	4	5	6
1873	371661.24	1347246.01	Аналитический метод	0.1	-
1874	371649.93	1347201.21	Аналитический метод	0.1	-
1875	371628.68	1347169.08	Аналитический метод	0.1	-
1876	371579.39	1347119.31	Аналитический метод	0.1	-
1877	371554.81	1347109.58	Аналитический метод	0.1	-
1878	371523.60	1347118.63	Аналитический метод	0.1	-
1879	371504.61	1347100.07	Аналитический метод	0.1	-
1880	371477.02	1347070.66	Аналитический метод	0.1	-
1881	371508.23	1347033.55	Аналитический метод	0.1	-
1882	371508.23	1347021.33	Аналитический метод	0.1	-
1883	371508.23	1346998.71	Аналитический метод	0.1	-
1884	371524.51	1346980.61	Аналитический метод	0.1	-
1885	371556.16	1346932.64	Аналитический метод	0.1	-
1886	371558.37	1346913.89	Аналитический метод	0.1	-
1887	371553.40	1346901.22	Аналитический метод	0.1	-
1888	371447.81	1346775.06	Аналитический метод	0.1	-
1889	371517.59	1346759.21	Аналитический метод	0.1	-
1890	371575.70	1346716.76	Аналитический метод	0.1	-
1891	371553.52	1346674.43	Аналитический метод	0.1	-
1892	371605.53	1346639.13	Аналитический метод	0.1	-
1893	371623.71	1346605.04	Аналитический метод	0.1	-
1894	371628.68	1346575.17	Аналитический метод	0.1	-
1895	371637.27	1346543.49	Аналитический метод	0.1	-
1896	371627.74	1346517.15	Аналитический метод	0.1	-
1897	371638.59	1346501.32	Аналитический метод	0.1	-
1898	371699.19	1346478.69	Аналитический метод	0.1	-

3. Сведения о характерных точках части (частей) границы объекта					
Обозначение характерных точек части границы	Координаты, м		Метод определения координат характерной точки	Средняя квадратическая погрешность положения характерной точки (Mt), м	Описание обозначения точки на местности (при наличии)
	X	Y			
1	2	3	4	5	6
1899	371705.07	1346463.30	Аналитический метод	0.1	-
1900	371692.41	1346446.11	Аналитический метод	0.1	-
1901	371662.11	1346414.43	Аналитический метод	0.1	-
1902	371634.07	1346384.11	Аналитический метод	0.1	-
1903	371569.25	1346405.81	Аналитический метод	0.1	-
1904	371545.56	1346386.25	Аналитический метод	0.1	-
1905	371518.60	1346369.16	Аналитический метод	0.1	-
1906	371489.65	1346337.48	Аналитический метод	0.1	-
1907	371472.47	1346298.11	Аналитический метод	0.1	-
1908	371481.51	1346265.30	Аналитический метод	0.1	-
1909	371470.21	1346229.55	Аналитический метод	0.1	-
1910	371430.14	1346166.39	Аналитический метод	0.1	-
1911	371430.86	1346153.07	Аналитический метод	0.1	-
1912	371565.18	1346087.45	Аналитический метод	0.1	-
1913	371568.14	1346079.09	Аналитический метод	0.1	-
1914	371560.63	1346041.74	Аналитический метод	0.1	-
1915	371621.19	1346014.07	Аналитический метод	0.1	-
1916	371559.43	1345764.52	Аналитический метод	0.1	-
1917	371463.60	1345497.92	Аналитический метод	0.1	-
1918	371451.87	1345459.17	Аналитический метод	0.1	-
1919	371436.88	1345429.96	Аналитический метод	0.1	-
1920	371366.86	1345445.15	Аналитический метод	0.1	-
1921	371278.54	1345435.46	Аналитический метод	0.1	-
1922	371212.86	1345413.95	Аналитический метод	0.1	-
1923	371131.94	1345380.46	Аналитический метод	0.1	-
1924	371091.61	1345389.95	Аналитический метод	0.1	-

3. Сведения о характерных точках части (частей) границы объекта					
Обозначение характерных точек части границы	Координаты, м		Метод определения координат характерной точки	Средняя квадратическая погрешность положения характерной точки (Mt), м	Описание обозначения точки на местности (при наличии)
	X	Y			
1	2	3	4	5	6
1925	371076.30	1345401.80	Аналитический метод	0.1	-
1926	371036.26	1345424.44	Аналитический метод	0.1	-
1927	371006.45	1345431.77	Аналитический метод	0.1	-
1928	370984.98	1345419.33	Аналитический метод	0.1	-
1929	370988.53	1345398.52	Аналитический метод	0.1	-
1930	370997.13	1345377.29	Аналитический метод	0.1	-
1931	371019.86	1345380.80	Аналитический метод	0.1	-
1932	371029.19	1345368.09	Аналитический метод	0.1	-
1933	371028.81	1345341.09	Аналитический метод	0.1	-
1934	371025.02	1345311.67	Аналитический метод	0.1	-
1935	371010.73	1345312.46	Аналитический метод	0.1	-
1936	371011.46	1345291.22	Аналитический метод	0.1	-
1937	371026.37	1345261.96	Аналитический метод	0.1	-
1938	371025.50	1345256.77	Аналитический метод	0.1	-
1939	371090.81	1345249.87	Аналитический метод	0.1	-
1940	371156.12	1345303.69	Аналитический метод	0.1	-
1941	371230.99	1345365.04	Аналитический метод	0.1	-
1942	371272.87	1345365.17	Аналитический метод	0.1	-
1943	371366.64	1345369.70	Аналитический метод	0.1	-
1944	371369.94	1345398.59	Аналитический метод	0.1	-
1945	371393.50	1345418.24	Аналитический метод	0.1	-
1946	371608.56	1345385.39	Аналитический метод	0.1	-
1947	371620.21	1345318.86	Аналитический метод	0.1	-
1948	371593.05	1345300.06	Аналитический метод	0.1	-
1949	371613.26	1345184.41	Аналитический метод	0.1	-
1950	371611.63	1345274.09	Аналитический метод	0.1	-

3. Сведения о характерных точках части (частей) границы объекта					
Обозначение характерных точек части границы	Координаты, м		Метод определения координат характерной точки	Средняя квадратическая погрешность положения характерной точки (Mt), м	Описание обозначения точки на местности (при наличии)
	X	Y			
1	2	3	4	5	6
1951	371611.24	1345296.25	Аналитический метод	0.1	-
1952	371651.76	1345302.86	Аналитический метод	0.1	-
1953	371727.03	1345315.11	Аналитический метод	0.1	-
1954	371725.26	1345375.43	Аналитический метод	0.1	-
1955	371721.50	1345504.45	Аналитический метод	0.1	-
1956	371718.20	1345617.21	Аналитический метод	0.1	-
1957	371717.82	1345655.63	Аналитический метод	0.1	-
1958	371717.62	1345674.26	Аналитический метод	0.1	-
1959	371717.06	1345728.42	Аналитический метод	0.1	-
1960	371714.58	1345969.69	Аналитический метод	0.1	-
1961	371713.61	1346002.73	Аналитический метод	0.1	-
1962	371711.92	1346059.53	Аналитический метод	0.1	-
1963	371710.89	1346094.15	Аналитический метод	0.1	-
1964	371706.84	1346230.40	Аналитический метод	0.1	-
1965	372352.56	1346104.13	Аналитический метод	0.1	-
1966	372353.85	1346101.98	Аналитический метод	0.1	-
1967	372354.15	1346105.04	Аналитический метод	0.1	-
1968	372352.67	1346109.28	Аналитический метод	0.1	-
1969	372353.67	1346113.09	Аналитический метод	0.1	-
1970	372359.88	1346117.43	Аналитический метод	0.1	-
1971	372362.58	1346121.10	Аналитический метод	0.1	-
1972	372377.58	1346153.47	Аналитический метод	0.1	-
1973	372380.03	1346170.26	Аналитический метод	0.1	-
1974	372377.64	1346196.55	Аналитический метод	0.1	-
1975	372379.74	1346212.97	Аналитический метод	0.1	-
1976	372382.50	1346250.00	Аналитический метод	0.1	-

3. Сведения о характерных точках части (частей) границы объекта					
Обозначение характерных точек части границы	Координаты, м		Метод определения координат характерной точки	Средняя квадратическая погрешность положения характерной точки (Mt), м	Описание обозначения точки на местности (при наличии)
	X	Y			
1	2	3	4	5	6
1977	372388.25	1346278.33	Аналитический метод	0.1	-
1978	372394.91	1346302.45	Аналитический метод	0.1	-
1979	372412.17	1346390.32	Аналитический метод	0.1	-
1980	372419.68	1346416.47	Аналитический метод	0.1	-
1981	372423.01	1346433.03	Аналитический метод	0.1	-
1982	372419.59	1346442.84	Аналитический метод	0.1	-
1983	372403.83	1346457.28	Аналитический метод	0.1	-
1984	372398.29	1346468.88	Аналитический метод	0.1	-
1985	372389.17	1346474.23	Аналитический метод	0.1	-
1986	372381.85	1346503.55	Аналитический метод	0.1	-
1987	372397.93	1346525.41	Аналитический метод	0.1	-
1988	372426.03	1346501.13	Аналитический метод	0.1	-
1989	372433.23	1346521.66	Аналитический метод	0.1	-
1990	372449.01	1346550.77	Аналитический метод	0.1	-
1991	372473.94	1346582.20	Аналитический метод	0.1	-
1992	372486.74	1346599.36	Аналитический метод	0.1	-
1993	372504.60	1346620.79	Аналитический метод	0.1	-
1994	372522.83	1346637.50	Аналитический метод	0.1	-
1995	372538.18	1346650.06	Аналитический метод	0.1	-
1996	372543.93	1346659.34	Аналитический метод	0.1	-
1997	372556.60	1346689.55	Аналитический метод	0.1	-
1998	372564.65	1346710.00	Аналитический метод	0.1	-
1999	372567.37	1346721.98	Аналитический метод	0.1	-
2000	372566.76	1346730.30	Аналитический метод	0.1	-
2001	372561.53	1346739.52	Аналитический метод	0.1	-
2002	372557.22	1346746.90	Аналитический метод	0.1	-

3. Сведения о характерных точках части (частей) границы объекта					
Обозначение характерных точек части границы	Координаты, м		Метод определения координат характерной точки	Средняя квадратическая погрешность положения характерной точки (Mt), м	Описание обозначения точки на местности (при наличии)
	X	Y			
1	2	3	4	5	6
2003	372551.10	1346758.85	Аналитический метод	0.1	-
2004	372550.47	1346771.74	Аналитический метод	0.1	-
2005	372550.83	1346790.26	Аналитический метод	0.1	-
2006	372551.73	1346800.48	Аналитический метод	0.1	-
2007	372553.05	1346803.91	Аналитический метод	0.1	-
2008	372561.37	1346820.75	Аналитический метод	0.1	-
2009	372571.03	1346839.90	Аналитический метод	0.1	-
2010	372579.54	1346856.96	Аналитический метод	0.1	-
2011	372583.66	1346861.86	Аналитический метод	0.1	-
2012	372590.41	1346869.28	Аналитический метод	0.1	-
2013	372597.56	1346875.66	Аналитический метод	0.1	-
2014	372655.90	1346858.87	Аналитический метод	0.1	-
2015	372681.52	1346852.79	Аналитический метод	0.1	-
2016	372710.30	1346845.82	Аналитический метод	0.1	-
2017	372717.06	1346845.75	Аналитический метод	0.1	-
2018	372722.00	1346846.46	Аналитический метод	0.1	-
2019	372725.20	1346846.92	Аналитический метод	0.1	-
2020	372726.66	1346847.55	Аналитический метод	0.1	-
2021	372734.22	1346850.81	Аналитический метод	0.1	-
2022	372739.21	1346854.06	Аналитический метод	0.1	-
2023	372751.96	1346864.55	Аналитический метод	0.1	-
2024	372785.25	1346893.45	Аналитический метод	0.1	-
2025	372794.54	1346898.61	Аналитический метод	0.1	-
2026	372811.68	1346907.11	Аналитический метод	0.1	-
2027	372818.56	1346909.17	Аналитический метод	0.1	-
2028	372846.57	1346919.55	Аналитический метод	0.1	-

3. Сведения о характерных точках части (частей) границы объекта					
Обозначение характерных точек части границы	Координаты, м		Метод определения координат характерной точки	Средняя квадратическая погрешность положения характерной точки (Mt), м	Описание обозначения точки на местности (при наличии)
	X	Y			
1	2	3	4	5	6
2029	372866.54	1346924.24	Аналитический метод	0.1	-
2030	372887.79	1346929.51	Аналитический метод	0.1	-
2031	372901.74	1346930.37	Аналитический метод	0.1	-
2032	372908.91	1346933.70	Аналитический метод	0.1	-
2033	372932.87	1346938.05	Аналитический метод	0.1	-
2034	372985.97	1346985.80	Аналитический метод	0.1	-
2035	373012.20	1346991.54	Аналитический метод	0.1	-
2036	373020.99	1346991.97	Аналитический метод	0.1	-
2037	373029.04	1346994.91	Аналитический метод	0.1	-
2038	373049.88	1347013.98	Аналитический метод	0.1	-
2039	373067.14	1347030.77	Аналитический метод	0.1	-
2040	373080.11	1347045.51	Аналитический метод	0.1	-
2041	373098.04	1347061.19	Аналитический метод	0.1	-
2042	373102.77	1347065.94	Аналитический метод	0.1	-
2043	373106.21	1347068.10	Аналитический метод	0.1	-
2044	373124.97	1347090.19	Аналитический метод	0.1	-
2045	373139.69	1347114.48	Аналитический метод	0.1	-
2046	373143.52	1347120.29	Аналитический метод	0.1	-
2047	373145.94	1347125.71	Аналитический метод	0.1	-
2048	373145.92	1347131.32	Аналитический метод	0.1	-
2049	373156.87	1347156.67	Аналитический метод	0.1	-
2050	373169.20	1347180.41	Аналитический метод	0.1	-
2051	373190.08	1347228.45	Аналитический метод	0.1	-
2052	373181.62	1347225.89	Аналитический метод	0.1	-
2053	373179.00	1347240.39	Аналитический метод	0.1	-
2054	373187.20	1347242.26	Аналитический метод	0.1	-

3. Сведения о характерных точках части (частей) границы объекта					
Обозначение характерных точек части границы	Координаты, м		Метод определения координат характерной точки	Средняя квадратическая погрешность положения характерной точки (Mt), м	Описание обозначения точки на местности (при наличии)
	X	Y			
1	2	3	4	5	6
2055	373191.84	1347245.85	Аналитический метод	0.1	-
2056	373196.04	1347251.09	Аналитический метод	0.1	-
2057	373193.45	1347250.24	Аналитический метод	0.1	-
2058	373186.15	1347251.20	Аналитический метод	0.1	-
1788	373183.10	1347249.46	Аналитический метод	0.1	-
2059	372299.52	1347268.10	Аналитический метод	0.1	-
2060	372307.00	1347278.09	Аналитический метод	0.1	-
2061	372319.90	1347281.75	Аналитический метод	0.1	-
2062	372342.18	1347282.68	Аналитический метод	0.1	-
2063	372449.44	1347276.55	Аналитический метод	0.1	-
2064	372451.89	1347271.03	Аналитический метод	0.1	-
2065	372444.84	1347253.25	Аналитический метод	0.1	-
2066	372427.37	1347231.48	Аналитический метод	0.1	-
2067	372403.66	1347230.04	Аналитический метод	0.1	-
2068	372298.90	1347257.50	Аналитический метод	0.1	-
2059	372299.52	1347268.10	Аналитический метод	0.1	-
Часть 31					
2069	373471.06	1346348.85	Аналитический метод	0.1	-
2070	373464.84	1346368.15	Аналитический метод	0.1	-
2071	373515.27	1346444.85	Аналитический метод	0.1	-
2072	373520.11	1346484.57	Аналитический метод	0.1	-
2073	373555.79	1346546.87	Аналитический метод	0.1	-
2074	373540.89	1346557.10	Аналитический метод	0.1	-
2075	373531.04	1346563.82	Аналитический метод	0.1	-
2076	373529.69	1346569.35	Аналитический метод	0.1	-
2077	373540.49	1346613.94	Аналитический метод	0.1	-

3. Сведения о характерных точках части (частей) границы объекта					
Обозначение характерных точек части границы	Координаты, м		Метод определения координат характерной точки	Средняя квадратическая погрешность положения характерной точки (Mt), м	Описание обозначения точки на местности (при наличии)
	X	Y			
1	2	3	4	5	6
2078	373487.16	1346649.71	Аналитический метод	0.1	-
2079	373413.58	1346530.52	Аналитический метод	0.1	-
2080	373361.13	1346465.24	Аналитический метод	0.1	-
2081	373338.50	1346483.71	Аналитический метод	0.1	-
2082	373304.52	1346438.22	Аналитический метод	0.1	-
2083	373346.08	1346415.92	Аналитический метод	0.1	-
2084	373453.22	1346358.42	Аналитический метод	0.1	-
2069	373471.06	1346348.85	Аналитический метод	0.1	-
Часть 32					
2085	374135.82	1346683.84	Аналитический метод	0.1	-
2086	374111.95	1346686.28	Аналитический метод	0.1	-
2087	374111.95	1346691.93	Аналитический метод	0.1	-
2088	374133.56	1346689.86	Аналитический метод	0.1	-
2089	374164.95	1346714.12	Аналитический метод	0.1	-
2090	374142.58	1346748.72	Аналитический метод	0.1	-
2091	374122.85	1346765.45	Аналитический метод	0.1	-
2092	374059.78	1346751.06	Аналитический метод	0.1	-
2093	374018.37	1346709.70	Аналитический метод	0.1	-
2094	373984.72	1346694.31	Аналитический метод	0.1	-
2095	373881.52	1346694.37	Аналитический метод	0.1	-
2096	373853.86	1346669.88	Аналитический метод	0.1	-
2097	373844.94	1346659.89	Аналитический метод	0.1	-
2098	373836.23	1346629.45	Аналитический метод	0.1	-
2099	373839.37	1346617.21	Аналитический метод	0.1	-
2100	373843.08	1346579.36	Аналитический метод	0.1	-
2101	373730.15	1346462.02	Аналитический метод	0.1	-

3. Сведения о характерных точках части (частей) границы объекта					
Обозначение характерных точек части границы	Координаты, м		Метод определения координат характерной точки	Средняя квадратическая погрешность положения характерной точки (Mt), м	Описание обозначения точки на местности (при наличии)
	X	Y			
1	2	3	4	5	6
2102	373669.32	1346456.44	Аналитический метод	0.1	-
2103	373628.61	1346399.36	Аналитический метод	0.1	-
2104	373716.16	1346350.11	Аналитический метод	0.1	-
2105	373837.18	1346280.60	Аналитический метод	0.1	-
2106	373979.33	1346379.83	Аналитический метод	0.1	-
2107	374031.68	1346416.39	Аналитический метод	0.1	-
2108	374211.46	1346552.04	Аналитический метод	0.1	-
2109	374278.69	1346582.08	Аналитический метод	0.1	-
2110	374272.68	1346636.24	Аналитический метод	0.1	-
2111	374193.57	1346704.48	Аналитический метод	0.1	-
2112	374169.83	1346710.36	Аналитический метод	0.1	-
2085	374135.82	1346683.84	Аналитический метод	0.1	-
2113	373803.30	1346407.40	Аналитический метод	0.1	-
2114	373807.53	1346461.19	Аналитический метод	0.1	-
2115	373847.85	1346499.61	Аналитический метод	0.1	-
2116	373865.33	1346537.24	Аналитический метод	0.1	-
2117	373897.41	1346541.20	Аналитический метод	0.1	-
2118	373903.45	1346538.75	Аналитический метод	0.1	-
2119	373901.75	1346508.35	Аналитический метод	0.1	-
2120	373883.26	1346500.99	Аналитический метод	0.1	-
2121	373870.99	1346453.79	Аналитический метод	0.1	-
2122	373854.36	1346413.92	Аналитический метод	0.1	-
2123	373843.60	1346386.73	Аналитический метод	0.1	-
2124	373840.93	1346377.05	Аналитический метод	0.1	-
2125	373787.56	1346378.59	Аналитический метод	0.1	-
2126	373777.19	1346395.11	Аналитический метод	0.1	-

3. Сведения о характерных точках части (частей) границы объекта					
Обозначение характерных точек части границы	Координаты, м		Метод определения координат характерной точки	Средняя квадратическая погрешность положения характерной точки (Mt), м	Описание обозначения точки на местности (при наличии)
	X	Y			
1	2	3	4	5	6
2113	373803.30	1346407.40	Аналитический метод	0.1	-
Часть 33					
2127	370455.71	1340972.44	Аналитический метод	0.1	-
2128	370498.47	1340996.12	Аналитический метод	0.1	-
2129	370534.50	1341016.87	Аналитический метод	0.1	-
2130	370592.90	1341039.26	Аналитический метод	0.1	-
2131	370596.18	1341127.74	Аналитический метод	0.1	-
2132	370561.79	1341153.41	Аналитический метод	0.1	-
2133	370520.85	1341102.62	Аналитический метод	0.1	-
2134	370511.02	1341101.52	Аналитический метод	0.1	-
2135	370477.73	1341150.68	Аналитический метод	0.1	-
2136	370394.78	1341113.39	Аналитический метод	0.1	-
2137	370352.09	1341055.94	Аналитический метод	0.1	-
2138	370367.03	1340997.21	Аналитический метод	0.1	-
2139	370393.25	1340978.16	Аналитический метод	0.1	-
2127	370455.71	1340972.44	Аналитический метод	0.1	-
Часть 34					
2140	371837.79	1343843.19	Аналитический метод	0.1	-
2141	371850.05	1343851.94	Аналитический метод	0.1	-
2142	371840.83	1343952.86	Аналитический метод	0.1	-
2143	371831.50	1343957.56	Аналитический метод	0.1	-
2144	371826.09	1343931.53	Аналитический метод	0.1	-
2145	371779.49	1343904.41	Аналитический метод	0.1	-
2146	371778.41	1343891.40	Аналитический метод	0.1	-
2147	371809.83	1343852.35	Аналитический метод	0.1	-
2140	371837.79	1343843.19	Аналитический метод	0.1	-

3. Сведения о характерных точках части (частей) границы объекта					
Обозначение характерных точек части границы	Координаты, м		Метод определения координат характерной точки	Средняя квадратическая погрешность положения характерной точки (Mt), м	Описание обозначения точки на местности (при наличии)
	X	Y			
1	2	3	4	5	6
Часть 35					
2148	371473.53	1344190.96	Аналитический метод	0.1	-
2149	371367.01	1344134.10	Аналитический метод	0.1	-
2150	371325.86	1344100.77	Аналитический метод	0.1	-
2151	371330.98	1344024.36	Аналитический метод	0.1	-
2152	371347.53	1343945.67	Аналитический метод	0.1	-
2153	371396.29	1343835.04	Аналитический метод	0.1	-
2154	371426.24	1343826.36	Аналитический метод	0.1	-
2155	371440.72	1343778.64	Аналитический метод	0.1	-
2156	371455.49	1343730.72	Аналитический метод	0.1	-
2157	371480.71	1343700.43	Аналитический метод	0.1	-
2158	371510.13	1343695.38	Аналитический метод	0.1	-
2159	371546.43	1343696.69	Аналитический метод	0.1	-
2160	371550.85	1343727.62	Аналитический метод	0.1	-
2161	371585.52	1343774.26	Аналитический метод	0.1	-
2162	371640.69	1343829.15	Аналитический метод	0.1	-
2163	371617.39	1343884.01	Аналитический метод	0.1	-
2164	371556.85	1343952.08	Аналитический метод	0.1	-
2165	371546.47	1343990.74	Аналитический метод	0.1	-
2166	371566.65	1344031.70	Аналитический метод	0.1	-
2167	371691.85	1344117.17	Аналитический метод	0.1	-
2168	371687.81	1344141.98	Аналитический метод	0.1	-
2169	371661.86	1344144.29	Аналитический метод	0.1	-
2170	371627.27	1344172.56	Аналитический метод	0.1	-
2171	371582.78	1344163.33	Аналитический метод	0.1	-
2172	371540.28	1344218.77	Аналитический метод	0.1	-

3. Сведения о характерных точках части (частей) границы объекта					
Обозначение характерных точек части границы	Координаты, м		Метод определения координат характерной точки	Средняя квадратическая погрешность положения характерной точки (Mt), м	Описание обозначения точки на местности (при наличии)
	X	Y			
1	2	3	4	5	6
2148	371473.53	1344190.96	Аналитический метод	0.1	-
Часть 36					
2173	371694.69	1344313.80	Аналитический метод	0.1	-
2174	371699.18	1344355.75	Аналитический метод	0.1	-
2175	371705.47	1344365.04	Аналитический метод	0.1	-
2176	371724.64	1344381.52	Аналитический метод	0.1	-
2177	371777.95	1344414.48	Аналитический метод	0.1	-
2178	371797.11	1344427.37	Аналитический метод	0.1	-
2179	371807.83	1344438.97	Аналитический метод	0.1	-
2180	371813.50	1344450.94	Аналитический метод	0.1	-
2181	371814.11	1344456.66	Аналитический метод	0.1	-
2182	371811.42	1344456.94	Аналитический метод	0.1	-
2183	371800.81	1344459.23	Аналитический метод	0.1	-
2184	371790.47	1344462.33	Аналитический метод	0.1	-
2185	371729.24	1344482.44	Аналитический метод	0.1	-
2186	371669.19	1344504.03	Аналитический метод	0.1	-
2187	371614.48	1344524.29	Аналитический метод	0.1	-
2188	371552.50	1344547.81	Аналитический метод	0.1	-
2189	371545.46	1344549.62	Аналитический метод	0.1	-
2190	371537.97	1344550.10	Аналитический метод	0.1	-
2191	371531.01	1344549.38	Аналитический метод	0.1	-
2192	371524.04	1344547.34	Аналитический метод	0.1	-
2193	371520.18	1344545.90	Аналитический метод	0.1	-
2194	371476.24	1344525.50	Аналитический метод	0.1	-
2195	371444.19	1344514.47	Аналитический метод	0.1	-
2196	371384.46	1344500.72	Аналитический метод	0.1	-

3. Сведения о характерных точках части (частей) границы объекта					
Обозначение характерных точек части границы	Координаты, м		Метод определения координат характерной точки	Средняя квадратическая погрешность положения характерной точки (Mt), м	Описание обозначения точки на местности (при наличии)
	X	Y			
1	2	3	4	5	6
2197	371324.69	1344471.06	Аналитический метод	0.1	-
2198	371279.90	1344451.09	Аналитический метод	0.1	-
2199	371257.36	1344439.88	Аналитический метод	0.1	-
2200	371246.03	1344435.15	Аналитический метод	0.1	-
2201	371209.70	1344422.51	Аналитический метод	0.1	-
2202	371151.37	1344404.68	Аналитический метод	0.1	-
2203	371141.26	1344401.42	Аналитический метод	0.1	-
2204	371131.27	1344396.14	Аналитический метод	0.1	-
2205	371018.93	1344313.34	Аналитический метод	0.1	-
2206	370956.26	1344268.66	Аналитический метод	0.1	-
2207	370909.54	1344238.50	Аналитический метод	0.1	-
2208	370859.80	1344203.87	Аналитический метод	0.1	-
2209	370853.73	1344196.92	Аналитический метод	0.1	-
2210	370848.94	1344189.03	Аналитический метод	0.1	-
2211	370845.57	1344180.43	Аналитический метод	0.1	-
2212	370842.73	1344137.61	Аналитический метод	0.1	-
2213	370841.86	1344075.69	Аналитический метод	0.1	-
2214	370840.32	1344065.61	Аналитический метод	0.1	-
2215	370837.49	1344055.69	Аналитический метод	0.1	-
2216	370833.42	1344046.27	Аналитический метод	0.1	-
2217	370820.01	1344025.31	Аналитический метод	0.1	-
2218	370803.56	1344007.58	Аналитический метод	0.1	-
2219	370778.18	1343985.05	Аналитический метод	0.1	-
2220	370771.67	1343980.17	Аналитический метод	0.1	-
2221	370764.48	1343976.37	Аналитический метод	0.1	-
2222	370756.78	1343973.73	Аналитический метод	0.1	-

3. Сведения о характерных точках части (частей) границы объекта					
Обозначение характерных точек части границы	Координаты, м		Метод определения координат характерной точки	Средняя квадратическая погрешность положения характерной точки (Mt), м	Описание обозначения точки на местности (при наличии)
	X	Y			
1	2	3	4	5	6
2223	370748.76	1343972.32	Аналитический метод	0.1	-
2224	370713.43	1343964.66	Аналитический метод	0.1	-
2225	370708.73	1343959.75	Аналитический метод	0.1	-
2226	370750.27	1343889.00	Аналитический метод	0.1	-
2227	370839.00	1343738.71	Аналитический метод	0.1	-
2228	370888.96	1343654.48	Аналитический метод	0.1	-
2229	370910.26	1343618.35	Аналитический метод	0.1	-
2230	370945.12	1343561.49	Аналитический метод	0.1	-
2231	370963.34	1343533.88	Аналитический метод	0.1	-
2232	370987.65	1343501.15	Аналитический метод	0.1	-
2233	371011.90	1343469.63	Аналитический метод	0.1	-
2234	371022.81	1343456.49	Аналитический метод	0.1	-
2235	371034.96	1343441.71	Аналитический метод	0.1	-
2236	371042.39	1343433.74	Аналитический метод	0.1	-
2237	371069.09	1343432.20	Аналитический метод	0.1	-
2238	371088.16	1343419.60	Аналитический метод	0.1	-
2239	371122.12	1343424.86	Аналитический метод	0.1	-
2240	371133.65	1343427.07	Аналитический метод	0.1	-
2241	371168.81	1343389.47	Аналитический метод	0.1	-
2242	371183.14	1343413.52	Аналитический метод	0.1	-
2243	371208.10	1343412.29	Аналитический метод	0.1	-
2244	371223.21	1343436.97	Аналитический метод	0.1	-
2245	371243.80	1343453.24	Аналитический метод	0.1	-
2246	371251.38	1343483.60	Аналитический метод	0.1	-
2247	371274.14	1343516.14	Аналитический метод	0.1	-
2248	371308.81	1343544.34	Аналитический метод	0.1	-

3. Сведения о характерных точках части (частей) границы объекта					
Обозначение характерных точек части границы	Координаты, м		Метод определения координат характерной точки	Средняя квадратическая погрешность положения характерной точки (Mt), м	Описание обозначения точки на местности (при наличии)
	X	Y			
1	2	3	4	5	6
2249	371323.27	1343556.02	Аналитический метод	0.1	-
2250	371327.64	1343559.57	Аналитический метод	0.1	-
2251	371360.15	1343605.13	Аналитический метод	0.1	-
2252	371387.24	1343648.51	Аналитический метод	0.1	-
2253	371387.24	1343689.73	Аналитический метод	0.1	-
2254	371372.07	1343719.01	Аналитический метод	0.1	-
2255	371372.07	1343767.82	Аналитический метод	0.1	-
2256	371344.98	1343816.63	Аналитический метод	0.1	-
2257	371313.55	1343845.92	Аналитический метод	0.1	-
2258	371294.05	1343883.88	Аналитический метод	0.1	-
2259	371237.70	1343938.11	Аналитический метод	0.1	-
2260	371218.20	1343939.19	Аналитический метод	0.1	-
2261	371165.10	1343968.48	Аналитический метод	0.1	-
2262	371116.33	1343940.28	Аналитический метод	0.1	-
2263	371088.16	1343948.95	Аналитический метод	0.1	-
2264	371103.33	1343996.68	Аналитический метод	0.1	-
2265	371085.99	1344028.13	Аналитический метод	0.1	-
2266	371099.00	1344044.40	Аналитический метод	0.1	-
2267	371191.10	1344124.66	Аналитический метод	0.1	-
2268	371248.54	1344185.40	Аналитический метод	0.1	-
2269	371313.24	1344191.98	Аналитический метод	0.1	-
2270	371426.86	1344282.32	Аналитический метод	0.1	-
2271	371594.33	1344349.62	Аналитический метод	0.1	-
2272	371629.54	1344322.24	Аналитический метод	0.1	-
2173	371694.69	1344313.80	Аналитический метод	0.1	-
Часть 37					

3. Сведения о характерных точках части (частей) границы объекта					
Обозначение характерных точек части границы	Координаты, м		Метод определения координат характерной точки	Средняя квадратическая погрешность положения характерной точки (Mt), м	Описание обозначения точки на местности (при наличии)
	X	Y			
1	2	3	4	5	6
2273	371912.81	1344117.55	Аналитический метод	0.1	-
2274	371915.51	1344345.24	Аналитический метод	0.1	-
2275	371901.98	1344354.55	Аналитический метод	0.1	-
2276	371849.15	1344351.47	Аналитический метод	0.1	-
2277	371846.59	1344378.92	Аналитический метод	0.1	-
2278	371869.66	1344388.73	Аналитический метод	0.1	-
2279	371866.33	1344419.01	Аналитический метод	0.1	-
2280	371842.73	1344424.91	Аналитический метод	0.1	-
2281	371828.93	1344431.21	Аналитический метод	0.1	-
2282	371807.37	1344412.51	Аналитический метод	0.1	-
2283	371777.47	1344395.54	Аналитический метод	0.1	-
2284	371742.89	1344374.23	Аналитический метод	0.1	-
2285	371725.79	1344361.27	Аналитический метод	0.1	-
2286	371723.95	1344348.55	Аналитический метод	0.1	-
2287	371722.46	1344338.18	Аналитический метод	0.1	-
2288	371733.14	1344304.41	Аналитический метод	0.1	-
2289	371766.04	1344223.28	Аналитический метод	0.1	-
2273	371912.81	1344117.55	Аналитический метод	0.1	-
Часть 38					
2290	371954.76	1344136.94	Аналитический метод	0.1	-
2291	371966.18	1344148.07	Аналитический метод	0.1	-
2292	372001.23	1344124.00	Аналитический метод	0.1	-
2293	372046.68	1344155.97	Аналитический метод	0.1	-
2294	372105.14	1344206.57	Аналитический метод	0.1	-
2295	372122.34	1344223.65	Аналитический метод	0.1	-
2296	372125.03	1344244.31	Аналитический метод	0.1	-

3. Сведения о характерных точках части (частей) границы объекта					
Обозначение характерных точек части границы	Координаты, м		Метод определения координат характерной точки	Средняя квадратическая погрешность положения характерной точки (Mt), м	Описание обозначения точки на местности (при наличии)
	X	Y			
1	2	3	4	5	6
2297	372022.52	1344317.09	Аналитический метод	0.1	-
2298	371975.67	1344296.77	Аналитический метод	0.1	-
2299	371928.19	1344297.99	Аналитический метод	0.1	-
2300	371928.16	1344265.72	Аналитический метод	0.1	-
2301	371936.01	1344264.98	Аналитический метод	0.1	-
2302	371954.91	1344252.23	Аналитический метод	0.1	-
2290	371954.76	1344136.94	Аналитический метод	0.1	-
Часть 39					
2303	371690.69	1344913.32	Аналитический метод	0.1	-
2304	371644.61	1344907.79	Аналитический метод	0.1	-
2305	371628.35	1344905.83	Аналитический метод	0.1	-
2306	371634.39	1344971.17	Аналитический метод	0.1	-
2307	371608.48	1345017.06	Аналитический метод	0.1	-
2308	371607.63	1345033.71	Аналитический метод	0.1	-
2309	371540.00	1345008.11	Аналитический метод	0.1	-
2310	371506.21	1344984.65	Аналитический метод	0.1	-
2311	371510.17	1344975.51	Аналитический метод	0.1	-
2312	371525.98	1344974.71	Аналитический метод	0.1	-
2313	371525.98	1344963.44	Аналитический метод	0.1	-
2314	371573.68	1344969.45	Аналитический метод	0.1	-
2315	371579.69	1344960.05	Аналитический метод	0.1	-
2316	371564.29	1344947.65	Аналитический метод	0.1	-
2317	371571.80	1344931.86	Аналитический метод	0.1	-
2318	371371.48	1344860.03	Аналитический метод	0.1	-
2319	371339.95	1344868.87	Аналитический метод	0.1	-
2320	371159.84	1344811.92	Аналитический метод	0.1	-

3. Сведения о характерных точках части (частей) границы объекта					
Обозначение характерных точек части границы	Координаты, м		Метод определения координат характерной точки	Средняя квадратическая погрешность положения характерной точки (Mt), м	Описание обозначения точки на местности (при наличии)
	X	Y			
1	2	3	4	5	6
2321	371159.84	1344807.49	Аналитический метод	0.1	-
2322	371179.01	1344783.88	Аналитический метод	0.1	-
2323	371202.31	1344788.90	Аналитический метод	0.1	-
2324	371211.15	1344785.36	Аналитический метод	0.1	-
2325	371270.15	1344732.38	Аналитический метод	0.1	-
2326	371274.84	1344718.07	Аналитический метод	0.1	-
2327	371271.85	1344706.13	Аналитический метод	0.1	-
2328	371236.10	1344695.29	Аналитический метод	0.1	-
2329	371228.60	1344693.62	Аналитический метод	0.1	-
2330	371216.74	1344687.61	Аналитический метод	0.1	-
2331	371160.04	1344667.13	Аналитический метод	0.1	-
2332	371135.15	1344665.28	Аналитический метод	0.1	-
2333	370964.22	1344817.40	Аналитический метод	0.1	-
2334	370955.62	1344825.06	Аналитический метод	0.1	-
2335	370937.76	1344827.34	Аналитический метод	0.1	-
2336	370833.62	1344778.58	Аналитический метод	0.1	-
2337	370811.30	1344778.58	Аналитический метод	0.1	-
2338	370811.27	1344785.87	Аналитический метод	0.1	-
2339	370707.13	1344728.58	Аналитический метод	0.1	-
2340	370593.69	1344609.90	Аналитический метод	0.1	-
2341	370592.86	1344609.04	Аналитический метод	0.1	-
2342	370558.49	1344593.88	Аналитический метод	0.1	-
2343	370535.11	1344595.42	Аналитический метод	0.1	-
2344	370515.34	1344600.50	Аналитический метод	0.1	-
2345	370505.53	1344603.03	Аналитический метод	0.1	-
2346	370502.83	1344603.73	Аналитический метод	0.1	-

3. Сведения о характерных точках части (частей) границы объекта					
Обозначение характерных точек части границы	Координаты, м		Метод определения координат характерной точки	Средняя квадратическая погрешность положения характерной точки (Mt), м	Описание обозначения точки на местности (при наличии)
	X	Y			
1	2	3	4	5	6
2347	370453.65	1344616.37	Аналитический метод	0.1	-
2348	370453.59	1344604.96	Аналитический метод	0.1	-
2349	370451.93	1344564.21	Аналитический метод	0.1	-
2350	370452.14	1344537.40	Аналитический метод	0.1	-
2351	370455.97	1344500.45	Аналитический метод	0.1	-
2352	370460.81	1344466.55	Аналитический метод	0.1	-
2353	370464.88	1344443.86	Аналитический метод	0.1	-
2354	370470.26	1344419.87	Аналитический метод	0.1	-
2355	370477.56	1344394.97	Аналитический метод	0.1	-
2356	370489.54	1344360.68	Аналитический метод	0.1	-
2357	370497.30	1344340.36	Аналитический метод	0.1	-
2358	370507.68	1344315.40	Аналитический метод	0.1	-
2359	370519.33	1344289.16	Аналитический метод	0.1	-
2360	370531.48	1344264.88	Аналитический метод	0.1	-
2361	370549.13	1344231.93	Аналитический метод	0.1	-
2362	370706.60	1343978.89	Аналитический метод	0.1	-
2363	370839.91	1344182.74	Аналитический метод	0.1	-
2364	370842.97	1344192.46	Аналитический метод	0.1	-
2365	370848.05	1344201.41	Аналитический метод	0.1	-
2366	370854.94	1344209.22	Аналитический метод	0.1	-
2367	370904.81	1344243.81	Аналитический метод	0.1	-
2368	370953.02	1344274.45	Аналитический метод	0.1	-
2369	371014.83	1344318.25	Аналитический метод	0.1	-
2370	371128.01	1344400.66	Аналитический метод	0.1	-
2371	371135.16	1344405.32	Аналитический метод	0.1	-
2372	371143.49	1344409.20	Аналитический метод	0.1	-

3. Сведения о характерных точках части (частей) границы объекта					
Обозначение характерных точек части границы	Координаты, м		Метод определения координат характерной точки	Средняя квадратическая погрешность положения характерной точки (Mt), м	Описание обозначения точки на местности (при наличии)
	X	Y			
1	2	3	4	5	6
2373	371151.23	1344411.46	Аналитический метод	0.1	-
2374	371206.94	1344428.91	Аналитический метод	0.1	-
2375	371244.82	1344441.65	Аналитический метод	0.1	-
2376	371321.72	1344476.77	Аналитический метод	0.1	-
2377	371381.69	1344506.44	Аналитический метод	0.1	-
2378	371413.46	1344514.55	Аналитический метод	0.1	-
2379	371442.99	1344520.84	Аналитический метод	0.1	-
2380	371473.08	1344530.94	Аналитический метод	0.1	-
2381	371516.33	1344551.17	Аналитический метод	0.1	-
2382	371525.29	1344554.86	Аналитический метод	0.1	-
2383	371534.79	1344556.61	Аналитический метод	0.1	-
2384	371544.48	1344556.35	Аналитический метод	0.1	-
2385	371553.84	1344554.14	Аналитический метод	0.1	-
2386	371613.83	1344531.56	Аналитический метод	0.1	-
2387	371670.01	1344510.86	Аналитический метод	0.1	-
2388	371749.91	1344483.01	Аналитический метод	0.1	-
2389	371753.01	1344512.87	Аналитический метод	0.1	-
2390	371736.18	1344539.30	Аналитический метод	0.1	-
2391	371752.16	1344579.80	Аналитический метод	0.1	-
2392	371772.44	1344588.53	Аналитический метод	0.1	-
2393	371779.38	1344598.33	Аналитический метод	0.1	-
2394	371779.80	1344619.03	Аналитический метод	0.1	-
2395	371766.48	1344638.22	Аналитический метод	0.1	-
2396	371747.09	1344661.18	Аналитический метод	0.1	-
2397	371742.05	1344681.77	Аналитический метод	0.1	-
2398	371732.46	1344712.46	Аналитический метод	0.1	-

3. Сведения о характерных точках части (частей) границы объекта					
Обозначение характерных точек части границы	Координаты, м		Метод определения координат характерной точки	Средняя квадратическая погрешность положения характерной точки (Mt), м	Описание обозначения точки на местности (при наличии)
	X	Y			
1	2	3	4	5	6
2399	371736.59	1344720.91	Аналитический метод	0.1	-
2400	371747.02	1344725.71	Аналитический метод	0.1	-
2401	371772.43	1344723.79	Аналитический метод	0.1	-
2303	371690.69	1344913.32	Аналитический метод	0.1	-
Часть 40					
2402	371948.26	1344440.90	Аналитический метод	0.1	-
2403	371894.36	1344440.03	Аналитический метод	0.1	-
2404	371927.76	1344406.07	Аналитический метод	0.1	-
2405	372034.53	1344334.31	Аналитический метод	0.1	-
2406	372142.21	1344257.82	Аналитический метод	0.1	-
2407	372146.29	1344259.30	Аналитический метод	0.1	-
2408	372212.04	1344285.12	Аналитический метод	0.1	-
2409	372246.75	1344293.07	Аналитический метод	0.1	-
2410	372264.76	1344272.01	Аналитический метод	0.1	-
2411	372283.67	1344235.06	Аналитический метод	0.1	-
2412	372286.18	1344227.81	Аналитический метод	0.1	-
2413	372298.54	1344222.39	Аналитический метод	0.1	-
2414	372311.85	1344225.72	Аналитический метод	0.1	-
2415	372253.20	1344345.42	Аналитический метод	0.1	-
2416	372188.70	1344460.30	Аналитический метод	0.1	-
2417	372099.99	1344462.57	Аналитический метод	0.1	-
2402	371948.26	1344440.90	Аналитический метод	0.1	-
Часть 41					
2418	373606.73	1343493.17	Аналитический метод	0.1	-
2419	373512.48	1343501.31	Аналитический метод	0.1	-
2420	373354.29	1343250.65	Аналитический метод	0.1	-

3. Сведения о характерных точках части (частей) границы объекта					
Обозначение характерных точек части границы	Координаты, м		Метод определения координат характерной точки	Средняя квадратическая погрешность положения характерной точки (Mt), м	Описание обозначения точки на местности (при наличии)
	X	Y			
1	2	3	4	5	6
2421	373327.97	1343185.61	Аналитический метод	0.1	-
2422	373311.32	1343144.46	Аналитический метод	0.1	-
2423	373196.69	1343044.90	Аналитический метод	0.1	-
2424	373126.54	1342959.23	Аналитический метод	0.1	-
2425	373098.53	1342909.70	Аналитический метод	0.1	-
2426	373064.13	1342890.34	Аналитический метод	0.1	-
2427	373032.32	1342889.05	Аналитический метод	0.1	-
2428	373005.83	1342900.99	Аналитический метод	0.1	-
2429	372943.29	1342953.05	Аналитический метод	0.1	-
2430	372887.18	1342945.62	Аналитический метод	0.1	-
2431	372822.50	1342957.45	Аналитический метод	0.1	-
2432	372764.94	1342869.07	Аналитический метод	0.1	-
2433	372721.10	1342801.75	Аналитический метод	0.1	-
2434	372607.63	1342847.47	Аналитический метод	0.1	-
2435	372459.19	1342909.43	Аналитический метод	0.1	-
2436	372427.18	1342711.20	Аналитический метод	0.1	-
2437	372439.92	1342658.65	Аналитический метод	0.1	-
2438	372436.92	1342610.65	Аналитический метод	0.1	-
2439	372420.72	1342596.85	Аналитический метод	0.1	-
2440	372405.73	1342500.26	Аналитический метод	0.1	-
2441	372269.69	1342504.18	Аналитический метод	0.1	-
2442	372269.69	1342684.05	Аналитический метод	0.1	-
2443	372293.49	1342745.42	Аналитический метод	0.1	-
2444	372305.65	1342844.35	Аналитический метод	0.1	-
2445	372195.11	1342885.54	Аналитический метод	0.1	-
2446	372175.39	1342893.39	Аналитический метод	0.1	-

3. Сведения о характерных точках части (частей) границы объекта					
Обозначение характерных точек части границы	Координаты, м		Метод определения координат характерной точки	Средняя квадратическая погрешность положения характерной точки (Mt), м	Описание обозначения точки на местности (при наличии)
	X	Y			
1	2	3	4	5	6
2447	372158.67	1342904.34	Аналитический метод	0.1	-
2448	372139.51	1342925.13	Аналитический метод	0.1	-
2449	372114.81	1342904.65	Аналитический метод	0.1	-
2450	372097.98	1342878.64	Аналитический метод	0.1	-
2451	372076.21	1342878.98	Аналитический метод	0.1	-
2452	372038.59	1342906.51	Аналитический метод	0.1	-
2453	372013.20	1342909.99	Аналитический метод	0.1	-
2454	372013.22	1342909.62	Аналитический метод	0.1	-
2455	372047.54	1342870.48	Аналитический метод	0.1	-
2456	372141.01	1342824.99	Аналитический метод	0.1	-
2457	372128.28	1342749.45	Аналитический метод	0.1	-
2458	372091.27	1342618.13	Аналитический метод	0.1	-
2459	372077.55	1342557.19	Аналитический метод	0.1	-
2460	372102.44	1342502.26	Аналитический метод	0.1	-
2461	372101.21	1342456.27	Аналитический метод	0.1	-
2462	372138.15	1342406.85	Аналитический метод	0.1	-
2463	372167.63	1342352.96	Аналитический метод	0.1	-
2464	372176.26	1342263.96	Аналитический метод	0.1	-
2465	372167.63	1342130.23	Аналитический метод	0.1	-
2466	372072.16	1341734.23	Аналитический метод	0.1	-
2467	372147.11	1341749.00	Аналитический метод	0.1	-
2468	372280.89	1342031.21	Аналитический метод	0.1	-
2469	372351.71	1341978.24	Аналитический метод	0.1	-
2470	372252.52	1341769.83	Аналитический метод	0.1	-
2471	372673.37	1341852.90	Аналитический метод	0.1	-
2472	372670.13	1341903.28	Аналитический метод	0.1	-

3. Сведения о характерных точках части (частей) границы объекта					
Обозначение характерных точек части границы	Координаты, м		Метод определения координат характерной точки	Средняя квадратическая погрешность положения характерной точки (Mt), м	Описание обозначения точки на местности (при наличии)
	X	Y			
1	2	3	4	5	6
2473	372662.04	1342028.43	Аналитический метод	0.1	-
2474	372656.37	1342116.80	Аналитический метод	0.1	-
2475	372652.65	1342171.28	Аналитический метод	0.1	-
2476	372643.06	1342311.96	Аналитический метод	0.1	-
2477	372633.29	1342454.93	Аналитический метод	0.1	-
2478	372683.33	1342480.48	Аналитический метод	0.1	-
2479	372763.04	1342521.21	Аналитический метод	0.1	-
2480	372841.28	1342561.20	Аналитический метод	0.1	-
2481	372980.86	1342632.54	Аналитический метод	0.1	-
2482	373028.57	1342684.91	Аналитический метод	0.1	-
2483	373086.65	1342748.67	Аналитический метод	0.1	-
2484	373175.81	1342846.57	Аналитический метод	0.1	-
2485	373204.55	1342889.65	Аналитический метод	0.1	-
2486	373275.57	1342996.24	Аналитический метод	0.1	-
2487	373292.76	1343022.00	Аналитический метод	0.1	-
2488	373395.03	1343175.48	Аналитический метод	0.1	-
2489	373464.75	1343280.15	Аналитический метод	0.1	-
2490	373586.61	1343463.01	Аналитический метод	0.1	-
2418	373606.73	1343493.17	Аналитический метод	0.1	-
Часть 42					
2491	372760.57	1344046.66	Аналитический метод	0.1	-
2492	372792.97	1344071.43	Аналитический метод	0.1	-
2493	372839.98	1344140.48	Аналитический метод	0.1	-
2494	372826.85	1344149.80	Аналитический метод	0.1	-
2495	372811.51	1344146.35	Аналитический метод	0.1	-
2496	372804.57	1344144.18	Аналитический метод	0.1	-

3. Сведения о характерных точках части (частей) границы объекта					
Обозначение характерных точек части границы	Координаты, м		Метод определения координат характерной точки	Средняя квадратическая погрешность положения характерной точки (Mt), м	Описание обозначения точки на местности (при наличии)
	X	Y			
1	2	3	4	5	6
2497	372778.74	1344138.93	Аналитический метод	0.1	-
2498	372755.63	1344132.80	Аналитический метод	0.1	-
2499	372732.33	1344125.21	Аналитический метод	0.1	-
2500	372714.59	1344105.21	Аналитический метод	0.1	-
2491	372760.57	1344046.66	Аналитический метод	0.1	-
Часть 43					
2501	371834.62	1343163.81	Аналитический метод	0.1	-
2502	371828.58	1343142.43	Аналитический метод	0.1	-
2503	371836.25	1343120.52	Аналитический метод	0.1	-
2504	371818.19	1343096.42	Аналитический метод	0.1	-
2505	371825.31	1343080.31	Аналитический метод	0.1	-
2506	371894.77	1343055.65	Аналитический метод	0.1	-
2507	371909.29	1343066.05	Аналитический метод	0.1	-
2508	371947.36	1343123.21	Аналитический метод	0.1	-
2509	371980.67	1343173.69	Аналитический метод	0.1	-
2510	372019.69	1343224.18	Аналитический метод	0.1	-
2511	372043.94	1343218.96	Аналитический метод	0.1	-
2512	372152.84	1343160.37	Аналитический метод	0.1	-
2513	372209.35	1343136.09	Аналитический метод	0.1	-
2514	372220.33	1343119.77	Аналитический метод	0.1	-
2515	372225.34	1343107.89	Аналитический метод	0.1	-
2516	372238.51	1343101.43	Аналитический метод	0.1	-
2517	372240.79	1343104.70	Аналитический метод	0.1	-
2518	372242.99	1343110.78	Аналитический метод	0.1	-
2519	372245.42	1343117.51	Аналитический метод	0.1	-
2520	372255.17	1343136.49	Аналитический метод	0.1	-

3. Сведения о характерных точках части (частей) границы объекта					
Обозначение характерных точек части границы	Координаты, м		Метод определения координат характерной точки	Средняя квадратическая погрешность положения характерной точки (Mt), м	Описание обозначения точки на местности (при наличии)
	X	Y			
1	2	3	4	5	6
2521	372281.09	1343145.42	Аналитический метод	0.1	-
2522	372299.31	1343166.55	Аналитический метод	0.1	-
2523	372286.89	1343193.86	Аналитический метод	0.1	-
2524	372267.02	1343208.44	Аналитический метод	0.1	-
2525	372271.67	1343218.59	Аналитический метод	0.1	-
2526	372255.59	1343227.90	Аналитический метод	0.1	-
2527	372243.36	1343254.55	Аналитический метод	0.1	-
2528	372215.86	1343272.74	Аналитический метод	0.1	-
2529	372180.64	1343270.24	Аналитический метод	0.1	-
2530	372115.10	1343289.27	Аналитический метод	0.1	-
2531	372101.73	1343304.62	Аналитический метод	0.1	-
2532	372099.88	1343319.77	Аналитический метод	0.1	-
2533	372170.15	1343415.40	Аналитический метод	0.1	-
2534	372182.25	1343410.96	Аналитический метод	0.1	-
2535	372228.42	1343375.19	Аналитический метод	0.1	-
2536	372237.40	1343379.09	Аналитический метод	0.1	-
2537	372259.93	1343421.49	Аналитический метод	0.1	-
2538	372257.95	1343438.98	Аналитический метод	0.1	-
2539	372242.90	1343451.70	Аналитический метод	0.1	-
2540	372242.48	1343462.08	Аналитический метод	0.1	-
2541	372252.02	1343470.35	Аналитический метод	0.1	-
2542	372327.74	1343469.31	Аналитический метод	0.1	-
2543	372350.42	1343485.21	Аналитический метод	0.1	-
2544	372385.25	1343511.31	Аналитический метод	0.1	-
2545	372411.95	1343545.86	Аналитический метод	0.1	-
2546	372426.21	1343570.48	Аналитический метод	0.1	-

3. Сведения о характерных точках части (частей) границы объекта					
Обозначение характерных точек части границы	Координаты, м		Метод определения координат характерной точки	Средняя квадратическая погрешность положения характерной точки (Mt), м	Описание обозначения точки на местности (при наличии)
	X	Y			
1	2	3	4	5	6
2547	372440.63	1343574.29	Аналитический метод	0.1	-
2548	372471.23	1343556.36	Аналитический метод	0.1	-
2549	372487.39	1343539.62	Аналитический метод	0.1	-
2550	372511.69	1343501.95	Аналитический метод	0.1	-
2551	372541.32	1343473.54	Аналитический метод	0.1	-
2552	372557.40	1343474.16	Аналитический метод	0.1	-
2553	372571.01	1343492.98	Аналитический метод	0.1	-
2554	372571.53	1343509.94	Аналитический метод	0.1	-
2555	372550.17	1343531.07	Аналитический метод	0.1	-
2556	372505.24	1343563.24	Аналитический метод	0.1	-
2557	372484.42	1343580.01	Аналитический метод	0.1	-
2558	372460.90	1343600.07	Аналитический метод	0.1	-
2559	372449.40	1343614.85	Аналитический метод	0.1	-
2560	372434.14	1343650.94	Аналитический метод	0.1	-
2561	372435.54	1343663.32	Аналитический метод	0.1	-
2562	372457.58	1343677.53	Аналитический метод	0.1	-
2563	372468.11	1343740.72	Аналитический метод	0.1	-
2564	372461.25	1343749.29	Аналитический метод	0.1	-
2565	372423.30	1343737.54	Аналитический метод	0.1	-
2566	372417.91	1343693.21	Аналитический метод	0.1	-
2567	372387.49	1343664.19	Аналитический метод	0.1	-
2568	372362.51	1343654.15	Аналитический метод	0.1	-
2569	372363.00	1343626.72	Аналитический метод	0.1	-
2570	372387.00	1343619.37	Аналитический метод	0.1	-
2571	372389.69	1343587.53	Аналитический метод	0.1	-
2572	372383.44	1343569.73	Аналитический метод	0.1	-

3. Сведения о характерных точках части (частей) границы объекта					
Обозначение характерных точек части границы	Координаты, м		Метод определения координат характерной точки	Средняя квадратическая погрешность положения характерной точки (Mt), м	Описание обозначения точки на местности (при наличии)
	X	Y			
1	2	3	4	5	6
2573	372341.08	1343562.56	Аналитический метод	0.1	-
2574	372323.02	1343530.79	Аналитический метод	0.1	-
2575	372326.75	1343524.25	Аналитический метод	0.1	-
2576	372321.77	1343513.66	Аналитический метод	0.1	-
2577	372290.88	1343511.20	Аналитический метод	0.1	-
2578	372261.64	1343501.35	Аналитический метод	0.1	-
2579	372224.18	1343488.72	Аналитический метод	0.1	-
2580	372204.76	1343483.14	Аналитический метод	0.1	-
2581	372101.88	1343525.19	Аналитический метод	0.1	-
2582	372079.99	1343523.16	Аналитический метод	0.1	-
2583	372090.37	1343496.97	Аналитический метод	0.1	-
2584	372080.58	1343491.65	Аналитический метод	0.1	-
2585	372050.33	1343450.11	Аналитический метод	0.1	-
2586	372019.18	1343395.24	Аналитический метод	0.1	-
2587	371993.56	1343406.64	Аналитический метод	0.1	-
2588	371942.50	1343444.96	Аналитический метод	0.1	-
2589	371897.30	1343446.60	Аналитический метод	0.1	-
2590	371841.04	1343338.38	Аналитический метод	0.1	-
2591	371857.69	1343296.09	Аналитический метод	0.1	-
2592	371878.10	1343282.06	Аналитический метод	0.1	-
2593	371934.03	1343328.67	Аналитический метод	0.1	-
2594	371973.64	1343326.34	Аналитический метод	0.1	-
2595	371991.62	1343304.03	Аналитический метод	0.1	-
2596	372040.55	1343302.04	Аналитический метод	0.1	-
2597	372040.55	1343271.74	Аналитический метод	0.1	-
2598	372030.90	1343265.08	Аналитический метод	0.1	-

3. Сведения о характерных точках части (частей) границы объекта					
Обозначение характерных точек части границы	Координаты, м		Метод определения координат характерной точки	Средняя квадратическая погрешность положения характерной точки (Mt), м	Описание обозначения точки на местности (при наличии)
	X	Y			
1	2	3	4	5	6
2599	371988.96	1343255.42	Аналитический метод	0.1	-
2600	371955.60	1343204.08	Аналитический метод	0.1	-
2601	371924.30	1343163.46	Аналитический метод	0.1	-
2602	371908.26	1343108.45	Аналитический метод	0.1	-
2603	371883.98	1343115.32	Аналитический метод	0.1	-
2604	371886.62	1343140.75	Аналитический метод	0.1	-
2605	371889.29	1343166.39	Аналитический метод	0.1	-
2606	371897.61	1343180.71	Аналитический метод	0.1	-
2607	371896.94	1343192.03	Аналитический метод	0.1	-
2608	371884.96	1343194.03	Аналитический метод	0.1	-
2609	371872.31	1343181.37	Аналитический метод	0.1	-
2501	371834.62	1343163.81	Аналитический метод	0.1	-
Часть 44					
2610	375037.01	1343933.34	Аналитический метод	0.1	-
2611	375082.30	1343754.07	Аналитический метод	0.1	-
2612	375121.06	1343600.50	Аналитический метод	0.1	-
2613	375143.07	1343513.36	Аналитический метод	0.1	-
2614	375287.66	1342940.75	Аналитический метод	0.1	-
2615	375300.43	1342890.18	Аналитический метод	0.1	-
2616	375315.85	1342829.20	Аналитический метод	0.1	-
2617	375380.55	1342572.97	Аналитический метод	0.1	-
2618	375433.70	1342362.41	Аналитический метод	0.1	-
2619	375454.45	1342280.35	Аналитический метод	0.1	-
2620	375570.01	1342260.51	Аналитический метод	0.1	-
2621	375581.75	1342278.66	Аналитический метод	0.1	-
2622	375669.53	1342326.09	Аналитический метод	0.1	-

3. Сведения о характерных точках части (частей) границы объекта					
Обозначение характерных точек части границы	Координаты, м		Метод определения координат характерной точки	Средняя квадратическая погрешность положения характерной точки (Mt), м	Описание обозначения точки на местности (при наличии)
	X	Y			
1	2	3	4	5	6
2623	375670.77	1342380.85	Аналитический метод	0.1	-
2624	375637.19	1342396.41	Аналитический метод	0.1	-
2625	375639.05	1342425.65	Аналитический метод	0.1	-
2626	375670.15	1342429.39	Аналитический метод	0.1	-
2627	375682.75	1342454.42	Аналитический метод	0.1	-
2628	375662.50	1342619.03	Аналитический метод	0.1	-
2629	375287.49	1343343.72	Аналитический метод	0.1	-
2630	375263.81	1343456.14	Аналитический метод	0.1	-
2631	375205.63	1343457.07	Аналитический метод	0.1	-
2632	375202.85	1343506.92	Аналитический метод	0.1	-
2633	375238.74	1343512.18	Аналитический метод	0.1	-
2634	375241.19	1343531.97	Аналитический метод	0.1	-
2610	375037.01	1343933.34	Аналитический метод	0.1	-
Часть 45					
2635	376645.57	1343918.59	Аналитический метод	0.1	-
2636	376592.76	1344094.03	Аналитический метод	0.1	-
2637	376611.13	1344135.38	Аналитический метод	0.1	-
2638	376587.40	1344269.39	Аналитический метод	0.1	-
2639	376552.13	1344421.20	Аналитический метод	0.1	-
2640	376430.43	1344634.09	Аналитический метод	0.1	-
2641	376390.48	1344780.54	Аналитический метод	0.1	-
2642	376327.72	1344820.40	Аналитический метод	0.1	-
2643	376260.51	1344926.17	Аналитический метод	0.1	-
2644	376202.36	1344917.76	Аналитический метод	0.1	-
2645	375825.73	1344633.64	Аналитический метод	0.1	-
2646	375755.81	1344550.00	Аналитический метод	0.1	-

3. Сведения о характерных точках части (частей) границы объекта					
Обозначение характерных точек части границы	Координаты, м		Метод определения координат характерной точки	Средняя квадратическая погрешность положения характерной точки (Mt), м	Описание обозначения точки на местности (при наличии)
	X	Y			
1	2	3	4	5	6
2647	375681.28	1344563.56	Аналитический метод	0.1	-
2648	375657.58	1344580.77	Аналитический метод	0.1	-
2649	375621.62	1344574.78	Аналитический метод	0.1	-
2650	375620.29	1344532.80	Аналитический метод	0.1	-
2651	375510.94	1344447.11	Аналитический метод	0.1	-
2652	375413.99	1344401.47	Аналитический метод	0.1	-
2653	375386.38	1344367.14	Аналитический метод	0.1	-
2654	375325.22	1344181.10	Аналитический метод	0.1	-
2655	375334.43	1344009.45	Аналитический метод	0.1	-
2656	375360.37	1343857.89	Аналитический метод	0.1	-
2657	375366.19	1343772.22	Аналитический метод	0.1	-
2658	375540.73	1343574.80	Аналитический метод	0.1	-
2659	375741.04	1343209.44	Аналитический метод	0.1	-
2660	375767.95	1343054.63	Аналитический метод	0.1	-
2661	375801.00	1342864.52	Аналитический метод	0.1	-
2662	375866.92	1342772.01	Аналитический метод	0.1	-
2663	375835.08	1342715.39	Аналитический метод	0.1	-
2664	375869.27	1342458.22	Аналитический метод	0.1	-
2665	375872.96	1342430.48	Аналитический метод	0.1	-
2666	375955.34	1342424.01	Аналитический метод	0.1	-
2667	375991.30	1342280.28	Аналитический метод	0.1	-
2668	376087.73	1342244.64	Аналитический метод	0.1	-
2669	376187.64	1342245.51	Аналитический метод	0.1	-
2670	376399.70	1342630.08	Аналитический метод	0.1	-
2671	376390.96	1342692.35	Аналитический метод	0.1	-
2672	376361.48	1342695.63	Аналитический метод	0.1	-

3. Сведения о характерных точках части (частей) границы объекта					
Обозначение характерных точек части границы	Координаты, м		Метод определения координат характерной точки	Средняя квадратическая погрешность положения характерной точки (Mt), м	Описание обозначения точки на местности (при наличии)
	X	Y			
1	2	3	4	5	6
2673	376360.39	1342753.53	Аналитический метод	0.1	-
2674	376443.37	1342752.44	Аналитический метод	0.1	-
2675	376530.71	1342894.45	Аналитический метод	0.1	-
2676	376530.45	1343101.85	Аналитический метод	0.1	-
2677	376708.88	1343485.68	Аналитический метод	0.1	-
2678	376702.33	1343591.64	Аналитический метод	0.1	-
2635	376645.57	1343918.59	Аналитический метод	0.1	-
2679	376072.91	1342735.38	Аналитический метод	0.1	-
2680	376118.16	1342723.14	Аналитический метод	0.1	-
2681	376148.12	1342680.93	Аналитический метод	0.1	-
2682	376160.96	1342606.90	Аналитический метод	0.1	-
2683	376136.50	1342584.26	Аналитический метод	0.1	-
2684	376094.31	1342617.30	Аналитический метод	0.1	-
2685	376071.69	1342678.48	Аналитический метод	0.1	-
2686	376059.87	1342710.45	Аналитический метод	0.1	-
2679	376072.91	1342735.38	Аналитический метод	0.1	-
Часть 46					
2687	375310.22	1343933.07	Аналитический метод	0.1	-
2688	375301.19	1343964.99	Аналитический метод	0.1	-
2689	375288.29	1344101.68	Аналитический метод	0.1	-
2690	375295.72	1344165.43	Аналитический метод	0.1	-
2691	375296.32	1344209.94	Аналитический метод	0.1	-
2692	375297.21	1344275.83	Аналитический метод	0.1	-
2693	375312.81	1344328.88	Аналитический метод	0.1	-
2694	375367.16	1344452.29	Аналитический метод	0.1	-
2695	375460.40	1344541.01	Аналитический метод	0.1	-

3. Сведения о характерных точках части (частей) границы объекта					
Обозначение характерных точек части границы	Координаты, м		Метод определения координат характерной точки	Средняя квадратическая погрешность положения характерной точки (Mt), м	Описание обозначения точки на местности (при наличии)
	X	Y			
1	2	3	4	5	6
2696	375508.15	1344582.83	Аналитический метод	0.1	-
2697	376095.74	1344902.34	Аналитический метод	0.1	-
2698	374843.83	1344714.79	Аналитический метод	0.1	-
2699	374973.34	1344185.42	Аналитический метод	0.1	-
2700	374965.50	1344163.42	Аналитический метод	0.1	-
2701	375007.71	1344175.27	Аналитический метод	0.1	-
2702	375025.46	1344151.56	Аналитический метод	0.1	-
2703	375062.47	1344094.10	Аналитический метод	0.1	-
2704	375243.53	1343896.58	Аналитический метод	0.1	-
2687	375310.22	1343933.07	Аналитический метод	0.1	-
Часть 47					
2705	377624.11	1345325.10	Аналитический метод	0.1	-
2706	377568.23	1345448.41	Аналитический метод	0.1	-
2707	377519.20	1345405.74	Аналитический метод	0.1	-
2708	377504.00	1345391.73	Аналитический метод	0.1	-
2709	377472.98	1345354.86	Аналитический метод	0.1	-
2710	377382.92	1345282.36	Аналитический метод	0.1	-
2711	377316.21	1345229.61	Аналитический метод	0.1	-
2712	377271.74	1345184.61	Аналитический метод	0.1	-
2713	377305.78	1345126.43	Аналитический метод	0.1	-
2714	377313.89	1345128.94	Аналитический метод	0.1	-
2715	377402.50	1345156.41	Аналитический метод	0.1	-
2716	377467.86	1345165.89	Аналитический метод	0.1	-
2717	377591.77	1345175.67	Аналитический метод	0.1	-
2718	377611.25	1345178.12	Аналитический метод	0.1	-
2719	377627.42	1345203.26	Аналитический метод	0.1	-

3. Сведения о характерных точках части (частей) границы объекта					
Обозначение характерных точек части границы	Координаты, м		Метод определения координат характерной точки	Средняя квадратическая погрешность положения характерной точки (Mt), м	Описание обозначения точки на местности (при наличии)
	X	Y			
1	2	3	4	5	6
2720	377734.46	1345193.02	Аналитический метод	0.1	-
2721	377743.98	1345178.38	Аналитический метод	0.1	-
2722	377797.82	1345108.52	Аналитический метод	0.1	-
2723	377843.79	1345094.04	Аналитический метод	0.1	-
2724	377830.86	1345066.80	Аналитический метод	0.1	-
2725	377881.29	1345027.96	Аналитический метод	0.1	-
2726	377932.85	1344964.47	Аналитический метод	0.1	-
2727	377978.98	1344947.66	Аналитический метод	0.1	-
2728	378019.05	1344933.05	Аналитический метод	0.1	-
2729	378030.76	1344928.78	Аналитический метод	0.1	-
2730	378049.01	1344922.13	Аналитический метод	0.1	-
2731	378070.70	1344916.37	Аналитический метод	0.1	-
2732	378096.41	1344909.55	Аналитический метод	0.1	-
2733	378112.97	1344899.38	Аналитический метод	0.1	-
2734	378131.99	1344887.70	Аналитический метод	0.1	-
2735	378152.31	1344869.10	Аналитический метод	0.1	-
2736	378189.12	1344835.39	Аналитический метод	0.1	-
2737	378196.69	1344828.47	Аналитический метод	0.1	-
2738	378202.13	1344823.49	Аналитический метод	0.1	-
2739	378262.22	1344754.79	Аналитический метод	0.1	-
2740	378266.75	1344709.91	Аналитический метод	0.1	-
2741	378271.06	1344667.35	Аналитический метод	0.1	-
2742	378271.78	1344660.28	Аналитический метод	0.1	-
2743	378319.78	1344598.94	Аналитический метод	0.1	-
2744	378372.39	1344561.11	Аналитический метод	0.1	-
2745	378377.30	1344563.76	Аналитический метод	0.1	-

3. Сведения о характерных точках части (частей) границы объекта					
Обозначение характерных точек части границы	Координаты, м		Метод определения координат характерной точки	Средняя квадратическая погрешность положения характерной точки (Mt), м	Описание обозначения точки на местности (при наличии)
	X	Y			
1	2	3	4	5	6
2746	378362.22	1344645.77	Аналитический метод	0.1	-
2747	378341.22	1344709.84	Аналитический метод	0.1	-
2748	378356.06	1344733.73	Аналитический метод	0.1	-
2749	378337.97	1344783.33	Аналитический метод	0.1	-
2750	378392.26	1344804.40	Аналитический метод	0.1	-
2751	378400.23	1344853.55	Аналитический метод	0.1	-
2752	378480.23	1344877.08	Аналитический метод	0.1	-
2753	378513.53	1344952.01	Аналитический метод	0.1	-
2754	378424.48	1344956.00	Аналитический метод	0.1	-
2755	378421.22	1344994.00	Аналитический метод	0.1	-
2756	378473.35	1345004.86	Аналитический метод	0.1	-
2757	378510.64	1345043.96	Аналитический метод	0.1	-
2758	378529.46	1345094.28	Аналитический метод	0.1	-
2759	378456.34	1345158.71	Аналитический метод	0.1	-
2760	378418.60	1345190.11	Аналитический метод	0.1	-
2761	378365.68	1345207.76	Аналитический метод	0.1	-
2762	378298.65	1345230.12	Аналитический метод	0.1	-
2763	378237.34	1345300.23	Аналитический метод	0.1	-
2764	378166.02	1345323.22	Аналитический метод	0.1	-
2765	378097.10	1345343.82	Аналитический метод	0.1	-
2766	377965.98	1345350.30	Аналитический метод	0.1	-
2767	377974.21	1345286.17	Аналитический метод	0.1	-
2768	377959.51	1345262.05	Аналитический метод	0.1	-
2769	377933.05	1345262.64	Аналитический метод	0.1	-
2770	377923.06	1345336.76	Аналитический метод	0.1	-
2771	377911.20	1345338.62	Аналитический метод	0.1	-

3. Сведения о характерных точках части (частей) границы объекта					
Обозначение характерных точек части границы	Координаты, м		Метод определения координат характерной точки	Средняя квадратическая погрешность положения характерной точки (Mt), м	Описание обозначения точки на местности (при наличии)
	X	Y			
1	2	3	4	5	6
2772	377859.96	1345304.37	Аналитический метод	0.1	-
2773	377814.62	1345292.00	Аналитический метод	0.1	-
2774	377805.96	1345247.04	Аналитический метод	0.1	-
2775	377815.44	1345236.73	Аналитический метод	0.1	-
2776	377862.85	1345230.13	Аналитический метод	0.1	-
2777	377866.56	1345217.35	Аналитический метод	0.1	-
2778	377855.84	1345168.27	Аналитический метод	0.1	-
2779	377834.41	1345166.21	Аналитический метод	0.1	-
2780	377762.68	1345243.33	Аналитический метод	0.1	-
2781	377745.37	1345273.44	Аналитический метод	0.1	-
2782	377753.20	1345307.26	Аналитический метод	0.1	-
2783	377935.51	1345392.59	Аналитический метод	0.1	-
2784	377960.97	1345412.30	Аналитический метод	0.1	-
2785	378021.06	1345414.37	Аналитический метод	0.1	-
2786	378039.68	1345413.55	Аналитический метод	0.1	-
2787	378088.34	1345395.02	Аналитический метод	0.1	-
2788	378090.16	1345380.85	Аналитический метод	0.1	-
2789	378091.25	1345367.04	Аналитический метод	0.1	-
2790	378098.51	1345365.22	Аналитический метод	0.1	-
2791	378241.88	1345325.99	Аналитический метод	0.1	-
2792	378281.66	1345297.66	Аналитический метод	0.1	-
2793	378309.50	1345267.98	Аналитический метод	0.1	-
2794	378322.87	1345248.95	Аналитический метод	0.1	-
2795	378357.87	1345243.78	Аналитический метод	0.1	-
2796	378414.61	1345293.13	Аналитический метод	0.1	-
2797	378361.49	1345314.91	Аналитический метод	0.1	-

3. Сведения о характерных точках части (частей) границы объекта					
Обозначение характерных точек части границы	Координаты, м		Метод определения координат характерной точки	Средняя квадратическая погрешность положения характерной точки (Mt), м	Описание обозначения точки на местности (при наличии)
	X	Y			
1	2	3	4	5	6
2798	378334.35	1345355.63	Аналитический метод	0.1	-
2799	378286.38	1345373.73	Аналитический метод	0.1	-
2800	378177.60	1345393.28	Аналитический метод	0.1	-
2801	377970.60	1345428.72	Аналитический метод	0.1	-
2705	377624.11	1345325.10	Аналитический метод	0.1	-
Часть 48					
2802	376716.32	1344641.00	Аналитический метод	0.1	-
2803	376746.41	1344581.76	Аналитический метод	0.1	-
2804	376695.53	1344492.86	Аналитический метод	0.1	-
2805	376792.68	1344302.54	Аналитический метод	0.1	-
2806	376979.40	1344299.84	Аналитический метод	0.1	-
2807	376988.63	1344363.08	Аналитический метод	0.1	-
2808	376924.17	1344453.12	Аналитический метод	0.1	-
2809	376932.70	1344465.70	Аналитический метод	0.1	-
2810	376930.21	1344475.43	Аналитический метод	0.1	-
2811	376873.72	1344630.21	Аналитический метод	0.1	-
2812	376884.94	1344711.25	Аналитический метод	0.1	-
2813	376799.05	1344659.22	Аналитический метод	0.1	-
2814	376789.98	1344666.96	Аналитический метод	0.1	-
2815	376793.06	1344675.28	Аналитический метод	0.1	-
2816	376805.81	1344694.00	Аналитический метод	0.1	-
2817	376741.18	1344777.61	Аналитический метод	0.1	-
2818	376669.06	1344790.71	Аналитический метод	0.1	-
2819	376665.46	1344748.03	Аналитический метод	0.1	-
2802	376716.32	1344641.00	Аналитический метод	0.1	-
Часть 49					

3. Сведения о характерных точках части (частей) границы объекта					
Обозначение характерных точек части границы	Координаты, м		Метод определения координат характерной точки	Средняя квадратическая погрешность положения характерной точки (Mt), м	Описание обозначения точки на местности (при наличии)
	X	Y			
1	2	3	4	5	6
2820	376897.70	1343910.62	Аналитический метод	0.1	-
2821	376893.87	1343818.54	Аналитический метод	0.1	-
2822	376959.66	1343815.83	Аналитический метод	0.1	-
2823	376957.34	1343759.73	Аналитический метод	0.1	-
2824	377138.86	1343748.16	Аналитический метод	0.1	-
2825	377151.04	1343770.24	Аналитический метод	0.1	-
2826	377178.23	1343819.54	Аналитический метод	0.1	-
2827	377101.40	1343828.08	Аналитический метод	0.1	-
2828	377100.72	1343889.96	Аналитический метод	0.1	-
2829	377118.40	1343900.50	Аналитический метод	0.1	-
2830	377147.55	1343906.07	Аналитический метод	0.1	-
2831	377170.37	1343964.18	Аналитический метод	0.1	-
2832	377081.35	1343972.72	Аналитический метод	0.1	-
2833	377083.94	1344009.48	Аналитический метод	0.1	-
2834	377097.24	1344018.72	Аналитический метод	0.1	-
2835	377160.15	1344035.99	Аналитический метод	0.1	-
2836	377123.76	1344101.38	Аналитический метод	0.1	-
2837	377095.39	1344111.86	Аналитический метод	0.1	-
2838	377069.71	1344093.71	Аналитический метод	0.1	-
2839	377057.76	1344051.71	Аналитический метод	0.1	-
2840	377051.63	1344040.98	Аналитический метод	0.1	-
2841	377038.08	1344036.34	Аналитический метод	0.1	-
2842	376983.18	1344041.51	Аналитический метод	0.1	-
2843	376979.22	1344030.74	Аналитический метод	0.1	-
2844	377006.64	1344006.42	Аналитический метод	0.1	-
2845	377006.45	1343992.00	Аналитический метод	0.1	-

3. Сведения о характерных точках части (частей) границы объекта					
Обозначение характерных точек части границы	Координаты, м		Метод определения координат характерной точки	Средняя квадратическая погрешность положения характерной точки (Mt), м	Описание обозначения точки на местности (при наличии)
	X	Y			
1	2	3	4	5	6
2846	376966.40	1343978.22	Аналитический метод	0.1	-
2847	376963.48	1343907.95	Аналитический метод	0.1	-
2820	376897.70	1343910.62	Аналитический метод	0.1	-
Часть 50					
2848	371815.79	1341084.28	Аналитический метод	0.1	-
2849	371824.45	1341103.94	Аналитический метод	0.1	-
2850	371842.05	1341185.93	Аналитический метод	0.1	-
2851	371852.27	1341301.02	Аналитический метод	0.1	-
2852	371865.18	1341441.90	Аналитический метод	0.1	-
2853	371875.92	1341543.18	Аналитический метод	0.1	-
2854	371886.93	1341563.06	Аналитический метод	0.1	-
2855	371898.47	1341566.55	Аналитический метод	0.1	-
2856	371965.83	1341561.32	Аналитический метод	0.1	-
2857	371979.45	1341567.87	Аналитический метод	0.1	-
2858	371996.14	1341583.97	Аналитический метод	0.1	-
2859	371984.53	1341446.29	Аналитический метод	0.1	-
2860	371979.95	1341395.95	Аналитический метод	0.1	-
2861	371968.52	1341314.01	Аналитический метод	0.1	-
2862	371961.59	1341276.95	Аналитический метод	0.1	-
2863	371970.07	1341270.85	Аналитический метод	0.1	-
2864	371996.54	1341267.18	Аналитический метод	0.1	-
2865	372005.82	1341291.50	Аналитический метод	0.1	-
2866	372012.13	1341363.93	Аналитический метод	0.1	-
2867	372017.14	1341400.71	Аналитический метод	0.1	-
2868	372023.14	1341401.56	Аналитический метод	0.1	-
2869	372039.38	1341394.38	Аналитический метод	0.1	-

3. Сведения о характерных точках части (частей) границы объекта					
Обозначение характерных точек части границы	Координаты, м		Метод определения координат характерной точки	Средняя квадратическая погрешность положения характерной точки (Mt), м	Описание обозначения точки на местности (при наличии)
	X	Y			
1	2	3	4	5	6
2870	372056.90	1341393.91	Аналитический метод	0.1	-
2871	372057.52	1341407.62	Аналитический метод	0.1	-
2872	372061.66	1341499.51	Аналитический метод	0.1	-
2873	372066.17	1341600.84	Аналитический метод	0.1	-
2874	372067.08	1341620.99	Аналитический метод	0.1	-
2875	372072.15	1341734.21	Аналитический метод	0.1	-
2876	372034.31	1341708.88	Аналитический метод	0.1	-
2877	372009.47	1341696.02	Аналитический метод	0.1	-
2878	371985.16	1341666.55	Аналитический метод	0.1	-
2879	371980.33	1341655.46	Аналитический метод	0.1	-
2880	371966.78	1341644.65	Аналитический метод	0.1	-
2881	371951.04	1341642.28	Аналитический метод	0.1	-
2882	371935.44	1341645.45	Аналитический метод	0.1	-
2883	371882.17	1341661.47	Аналитический метод	0.1	-
2884	371871.67	1341657.27	Аналитический метод	0.1	-
2885	371859.64	1341642.80	Аналитический метод	0.1	-
2886	371827.47	1341595.97	Аналитический метод	0.1	-
2887	371789.56	1341487.58	Аналитический метод	0.1	-
2888	371789.16	1341467.90	Аналитический метод	0.1	-
2889	371802.66	1341428.37	Аналитический метод	0.1	-
2890	371773.65	1341305.43	Аналитический метод	0.1	-
2891	371787.22	1341261.41	Аналитический метод	0.1	-
2892	371769.53	1341202.96	Аналитический метод	0.1	-
2893	371789.06	1341193.03	Аналитический метод	0.1	-
2894	371798.68	1341131.76	Аналитический метод	0.1	-
2848	371815.79	1341084.28	Аналитический метод	0.1	-

3. Сведения о характерных точках части (частей) границы объекта					
Обозначение характерных точек части границы	Координаты, м		Метод определения координат характерной точки	Средняя квадратическая погрешность положения характерной точки (Mt), м	Описание обозначения точки на местности (при наличии)
	X	Y			
1	2	3	4	5	6
Часть 51					
2895	372069.47	1341119.98	Аналитический метод	0.1	-
2896	372060.04	1341031.69	Аналитический метод	0.1	-
2897	372053.84	1340999.80	Аналитический метод	0.1	-
2898	372027.17	1340998.33	Аналитический метод	0.1	-
2899	372008.32	1340989.05	Аналитический метод	0.1	-
2900	371978.89	1340997.01	Аналитический метод	0.1	-
2901	371942.11	1341030.69	Аналитический метод	0.1	-
2902	371922.78	1341041.62	Аналитический метод	0.1	-
2903	371842.83	1341075.67	Аналитический метод	0.1	-
2904	371812.82	1341080.72	Аналитический метод	0.1	-
2905	371793.09	1341037.51	Аналитический метод	0.1	-
2906	371784.11	1341007.89	Аналитический метод	0.1	-
2907	371788.37	1340948.49	Аналитический метод	0.1	-
2908	371756.66	1340898.84	Аналитический метод	0.1	-
2909	371717.60	1340902.21	Аналитический метод	0.1	-
2910	371706.09	1340911.05	Аналитический метод	0.1	-
2911	371712.21	1340967.92	Аналитический метод	0.1	-
2912	371717.94	1341021.16	Аналитический метод	0.1	-
2913	371731.74	1341056.20	Аналитический метод	0.1	-
2914	371761.38	1341099.00	Аналитический метод	0.1	-
2915	371790.85	1341134.77	Аналитический метод	0.1	-
2916	371788.24	1341143.34	Аналитический метод	0.1	-
2917	371768.88	1341165.44	Аналитический метод	0.1	-
2918	371742.94	1341127.48	Аналитический метод	0.1	-
2919	371709.03	1341099.60	Аналитический метод	0.1	-

3. Сведения о характерных точках части (частей) границы объекта					
Обозначение характерных точек части границы	Координаты, м		Метод определения координат характерной точки	Средняя квадратическая погрешность положения характерной точки (Mt), м	Описание обозначения точки на местности (при наличии)
	X	Y			
1	2	3	4	5	6
2920	371678.63	1341079.33	Аналитический метод	0.1	-
2921	371666.74	1341061.12	Аналитический метод	0.1	-
2922	371668.14	1341025.42	Аналитический метод	0.1	-
2923	371669.05	1341005.19	Аналитический метод	0.1	-
2924	371666.01	1340981.02	Аналитический метод	0.1	-
2925	371638.49	1340907.73	Аналитический метод	0.1	-
2926	371635.54	1340875.27	Аналитический метод	0.1	-
2927	371571.34	1340802.06	Аналитический метод	0.1	-
2928	371667.10	1340715.92	Аналитический метод	0.1	-
2929	371813.07	1340732.87	Аналитический метод	0.1	-
2930	371887.48	1340741.49	Аналитический метод	0.1	-
2931	372029.71	1340758.01	Аналитический метод	0.1	-
2932	372006.56	1340813.04	Аналитический метод	0.1	-
2933	371992.63	1340867.69	Аналитический метод	0.1	-
2934	371995.02	1340895.00	Аналитический метод	0.1	-
2935	372041.82	1340913.89	Аналитический метод	0.1	-
2936	372053.31	1340897.79	Аналитический метод	0.1	-
2937	372057.11	1340892.47	Аналитический метод	0.1	-
2938	372099.05	1340896.03	Аналитический метод	0.1	-
2939	372097.27	1340921.38	Аналитический метод	0.1	-
2940	372107.66	1340937.61	Аналитический метод	0.1	-
2941	372156.92	1340963.14	Аналитический метод	0.1	-
2942	372099.28	1341211.39	Аналитический метод	0.1	-
2943	372092.90	1341238.97	Аналитический метод	0.1	-
2944	372090.44	1341170.97	Аналитический метод	0.1	-
2945	372086.20	1341142.23	Аналитический метод	0.1	-

3. Сведения о характерных точках части (частей) границы объекта					
Обозначение характерных точек части границы	Координаты, м		Метод определения координат характерной точки	Средняя квадратическая погрешность положения характерной точки (Mt), м	Описание обозначения точки на местности (при наличии)
	X	Y			
1	2	3	4	5	6
2895	372069.47	1341119.98	Аналитический метод	0.1	-
Часть 52					
2946	371916.86	1342066.14	Аналитический метод	0.1	-
2947	371939.84	1342106.83	Аналитический метод	0.1	-
2948	371946.91	1342149.30	Аналитический метод	0.1	-
2949	371968.12	1342165.22	Аналитический метод	0.1	-
2950	372007.89	1342179.38	Аналитический метод	0.1	-
2951	372045.76	1342204.11	Аналитический метод	0.1	-
2952	372074.65	1342254.71	Аналитический метод	0.1	-
2953	372081.87	1342299.89	Аналитический метод	0.1	-
2954	372067.88	1342340.55	Аналитический метод	0.1	-
2955	371999.72	1342367.66	Аналитический метод	0.1	-
2956	371984.85	1342351.50	Аналитический метод	0.1	-
2957	371971.03	1342350.57	Аналитический метод	0.1	-
2958	371920.00	1342370.78	Аналитический метод	0.1	-
2959	371901.95	1342339.16	Аналитический метод	0.1	-
2960	371897.89	1342304.37	Аналитический метод	0.1	-
2961	371932.85	1342269.63	Аналитический метод	0.1	-
2962	371946.20	1342245.60	Аналитический метод	0.1	-
2963	371940.15	1342224.41	Аналитический метод	0.1	-
2964	371922.71	1342219.07	Аналитический метод	0.1	-
2965	371887.05	1342223.72	Аналитический метод	0.1	-
2966	371883.89	1342195.94	Аналитический метод	0.1	-
2967	371878.03	1342184.64	Аналитический метод	0.1	-
2968	371866.95	1342176.39	Аналитический метод	0.1	-
2969	371853.28	1342127.28	Аналитический метод	0.1	-

3. Сведения о характерных точках части (частей) границы объекта					
Обозначение характерных точек части границы	Координаты, м		Метод определения координат характерной точки	Средняя квадратическая погрешность положения характерной точки (Mt), м	Описание обозначения точки на местности (при наличии)
	X	Y			
1	2	3	4	5	6
2970	371843.00	1342090.36	Аналитический метод	0.1	-
2971	371867.73	1342082.25	Аналитический метод	0.1	-
2972	371892.92	1342073.99	Аналитический метод	0.1	-
2946	371916.86	1342066.14	Аналитический метод	0.1	-
Часть 53					
2973	371740.90	1341175.94	Аналитический метод	0.1	-
2974	371700.57	1341210.62	Аналитический метод	0.1	-
2975	371662.47	1341221.59	Аналитический метод	0.1	-
2976	371637.27	1341261.66	Аналитический метод	0.1	-
2977	371641.57	1341308.35	Аналитический метод	0.1	-
2978	371565.59	1341356.64	Аналитический метод	0.1	-
2979	371532.79	1341340.50	Аналитический метод	0.1	-
2980	371506.67	1341347.59	Аналитический метод	0.1	-
2981	371442.43	1341368.01	Аналитический метод	0.1	-
2982	371405.93	1341389.11	Аналитический метод	0.1	-
2983	371421.76	1341408.16	Аналитический метод	0.1	-
2984	371353.66	1341429.48	Аналитический метод	0.1	-
2985	371356.90	1341489.54	Аналитический метод	0.1	-
2986	371341.76	1341502.75	Аналитический метод	0.1	-
2987	371302.24	1341467.54	Аналитический метод	0.1	-
2988	371283.82	1341477.70	Аналитический метод	0.1	-
2989	371273.54	1341478.01	Аналитический метод	0.1	-
2990	371248.33	1341450.48	Аналитический метод	0.1	-
2991	371227.86	1341405.84	Аналитический метод	0.1	-
2992	371137.12	1341312.77	Аналитический метод	0.1	-
2993	371112.67	1341290.85	Аналитический метод	0.1	-

3. Сведения о характерных точках части (частей) границы объекта					
Обозначение характерных точек части границы	Координаты, м		Метод определения координат характерной точки	Средняя квадратическая погрешность положения характерной точки (Mt), м	Описание обозначения точки на местности (при наличии)
	X	Y			
1	2	3	4	5	6
2994	371049.91	1341325.99	Аналитический метод	0.1	-
2995	371029.79	1341313.25	Аналитический метод	0.1	-
2996	370982.81	1341189.27	Аналитический метод	0.1	-
2997	370983.62	1341160.15	Аналитический метод	0.1	-
2998	371139.60	1341098.58	Аналитический метод	0.1	-
2999	371111.31	1341029.30	Аналитический метод	0.1	-
3000	371087.51	1340936.78	Аналитический метод	0.1	-
3001	371061.45	1340918.15	Аналитический метод	0.1	-
3002	371038.53	1340871.22	Аналитический метод	0.1	-
3003	371017.22	1340855.58	Аналитический метод	0.1	-
3004	370858.25	1340922.32	Аналитический метод	0.1	-
3005	370815.91	1340920.62	Аналитический метод	0.1	-
3006	370796.36	1340889.31	Аналитический метод	0.1	-
3007	370788.80	1340852.28	Аналитический метод	0.1	-
3008	370779.80	1340808.52	Аналитический метод	0.1	-
3009	370754.82	1340768.27	Аналитический метод	0.1	-
3010	370765.77	1340751.29	Аналитический метод	0.1	-
3011	370785.74	1340714.04	Аналитический метод	0.1	-
3012	370785.74	1340664.47	Аналитический метод	0.1	-
3013	370744.15	1340657.35	Аналитический метод	0.1	-
3014	370737.27	1340655.44	Аналитический метод	0.1	-
3015	370725.71	1340641.68	Аналитический метод	0.1	-
3016	370699.87	1340608.15	Аналитический метод	0.1	-
3017	370686.95	1340577.50	Аналитический метод	0.1	-
3018	370686.95	1340555.00	Аналитический метод	0.1	-
3019	370703.22	1340530.09	Аналитический метод	0.1	-

3. Сведения о характерных точках части (частей) границы объекта					
Обозначение характерных точек части границы	Координаты, м		Метод определения координат характерной точки	Средняя квадратическая погрешность положения характерной точки (Mt), м	Описание обозначения точки на местности (при наличии)
	X	Y			
1	2	3	4	5	6
3020	370724.75	1340520.04	Аналитический метод	0.1	-
3021	370718.53	1340506.63	Аналитический метод	0.1	-
3022	370750.27	1340453.90	Аналитический метод	0.1	-
3023	370756.02	1340435.49	Аналитический метод	0.1	-
3024	370755.79	1340423.98	Аналитический метод	0.1	-
3025	370761.59	1340414.69	Аналитический метод	0.1	-
3026	370770.32	1340428.16	Аналитический метод	0.1	-
3027	370758.47	1340475.59	Аналитический метод	0.1	-
3028	370759.26	1340494.03	Аналитический метод	0.1	-
3029	370769.26	1340516.43	Аналитический метод	0.1	-
3030	370783.75	1340527.50	Аналитический метод	0.1	-
3031	370815.45	1340531.35	Аналитический метод	0.1	-
3032	370845.98	1340535.15	Аналитический метод	0.1	-
3033	370866.67	1340540.97	Аналитический метод	0.1	-
3034	370888.51	1340555.36	Аналитический метод	0.1	-
3035	370933.87	1340552.44	Аналитический метод	0.1	-
3036	370967.45	1340572.75	Аналитический метод	0.1	-
3037	370984.51	1340561.40	Аналитический метод	0.1	-
3038	370989.72	1340545.92	Аналитический метод	0.1	-
3039	370975.40	1340537.32	Аналитический метод	0.1	-
3040	370955.34	1340519.76	Аналитический метод	0.1	-
3041	370920.61	1340511.52	Аналитический метод	0.1	-
3042	370918.10	1340501.13	Аналитический метод	0.1	-
3043	370888.11	1340487.61	Аналитический метод	0.1	-
3044	370849.05	1340488.28	Аналитический метод	0.1	-
3045	370832.89	1340484.24	Аналитический метод	0.1	-

3. Сведения о характерных точках части (частей) границы объекта					
Обозначение характерных точек части границы	Координаты, м		Метод определения координат характерной точки	Средняя квадратическая погрешность положения характерной точки (Mt), м	Описание обозначения точки на местности (при наличии)
	X	Y			
1	2	3	4	5	6
3046	370832.89	1340474.81	Аналитический метод	0.1	-
3047	370848.38	1340468.74	Аналитический метод	0.1	-
3048	370860.50	1340469.42	Аналитический метод	0.1	-
3049	370873.97	1340463.35	Аналитический метод	0.1	-
3050	370876.66	1340454.59	Аналитический метод	0.1	-
3051	370879.25	1340446.16	Аналитический метод	0.1	-
3052	370869.25	1340433.70	Аналитический метод	0.1	-
3053	370859.15	1340424.94	Аналитический метод	0.1	-
3054	370852.42	1340407.42	Аналитический метод	0.1	-
3055	370847.70	1340391.25	Аналитический метод	0.1	-
3056	370830.87	1340382.49	Аналитический метод	0.1	-
3057	370846.58	1340336.72	Аналитический метод	0.1	-
3058	370934.21	1340261.74	Аналитический метод	0.1	-
3059	371055.50	1340350.27	Аналитический метод	0.1	-
3060	371092.00	1340422.58	Аналитический метод	0.1	-
3061	371102.86	1340444.11	Аналитический метод	0.1	-
3062	371104.77	1340463.75	Аналитический метод	0.1	-
3063	371105.48	1340477.94	Аналитический метод	0.1	-
3064	371099.80	1340504.20	Аналитический метод	0.1	-
3065	371085.62	1340497.11	Аналитический метод	0.1	-
3066	371072.14	1340488.59	Аналитический метод	0.1	-
3067	371062.21	1340483.62	Аналитический метод	0.1	-
3068	371053.70	1340484.33	Аналитический метод	0.1	-
3069	371044.48	1340494.27	Аналитический метод	0.1	-
3070	371038.80	1340502.07	Аналитический метод	0.1	-
3071	371042.35	1340527.62	Аналитический метод	0.1	-

3. Сведения о характерных точках части (частей) границы объекта					
Обозначение характерных точек части границы	Координаты, м		Метод определения координат характерной точки	Средняя квадратическая погрешность положения характерной точки (Mt), м	Описание обозначения точки на местности (при наличии)
	X	Y			
1	2	3	4	5	6
3072	371051.57	1340528.33	Аналитический метод	0.1	-
3073	371052.28	1340548.92	Аналитический метод	0.1	-
3074	371045.89	1340557.43	Аналитический метод	0.1	-
3075	371039.51	1340571.63	Аналитический метод	0.1	-
3076	371045.89	1340583.69	Аналитический метод	0.1	-
3077	371055.82	1340584.40	Аналитический метод	0.1	-
3078	371068.59	1340568.08	Аналитический метод	0.1	-
3079	371073.62	1340561.65	Аналитический метод	0.1	-
3080	371088.45	1340563.82	Аналитический метод	0.1	-
3081	371096.97	1340575.89	Аналитический метод	0.1	-
3082	371101.93	1340592.21	Аналитический метод	0.1	-
3083	371111.15	1340619.89	Аналитический метод	0.1	-
3084	371131.72	1340639.76	Аналитический метод	0.1	-
3085	371177.12	1340668.86	Аналитический метод	0.1	-
3086	371220.15	1340687.93	Аналитический метод	0.1	-
3087	371221.63	1340623.56	Аналитический метод	0.1	-
3088	371190.20	1340580.32	Аналитический метод	0.1	-
3089	371166.62	1340565.09	Аналитический метод	0.1	-
3090	371144.53	1340553.30	Аналитический метод	0.1	-
3091	371135.19	1340538.07	Аналитический метод	0.1	-
3092	371154.84	1340533.64	Аналитический метод	0.1	-
3093	371171.04	1340525.29	Аналитический метод	0.1	-
3094	371175.95	1340508.09	Аналитический метод	0.1	-
3095	371188.23	1340505.15	Аналитический метод	0.1	-
3096	371205.42	1340510.06	Аналитический метод	0.1	-
3097	371233.90	1340533.64	Аналитический метод	0.1	-

3. Сведения о характерных точках части (частей) границы объекта					
Обозначение характерных точек части границы	Координаты, м		Метод определения координат характерной точки	Средняя квадратическая погрешность положения характерной точки (Mt), м	Описание обозначения точки на местности (при наличии)
	X	Y			
1	2	3	4	5	6
3098	371300.83	1340618.98	Аналитический метод	0.1	-
3099	371328.05	1340665.01	Аналитический метод	0.1	-
3100	371369.08	1340636.51	Аналитический метод	0.1	-
3101	371402.89	1340610.06	Аналитический метод	0.1	-
3102	371423.82	1340621.25	Аналитический метод	0.1	-
3103	371460.20	1340687.06	Аналитический метод	0.1	-
3104	371460.20	1340707.36	Аналитический метод	0.1	-
3105	371456.61	1340730.66	Аналитический метод	0.1	-
3106	371473.49	1340762.67	Аналитический метод	0.1	-
3107	371463.70	1340791.38	Аналитический метод	0.1	-
3108	371507.22	1340870.70	Аналитический метод	0.1	-
3109	371507.22	1340883.30	Аналитический метод	0.1	-
3110	371526.81	1340899.93	Аналитический метод	0.1	-
3111	371550.60	1340926.71	Аналитический метод	0.1	-
3112	371572.99	1340998.82	Аналитический метод	0.1	-
3113	371612.17	1341086.33	Аналитический метод	0.1	-
3114	371675.13	1341145.14	Аналитический метод	0.1	-
2973	371740.90	1341175.94	Аналитический метод	0.1	-
Часть 54					
3115	373920.28	1344032.86	Аналитический метод	0.1	-
3116	373894.51	1344340.40	Аналитический метод	0.1	-
3117	373893.01	1344507.28	Аналитический метод	0.1	-
3118	373893.57	1344535.97	Аналитический метод	0.1	-
3119	373893.96	1344574.51	Аналитический метод	0.1	-
3120	373905.93	1344633.43	Аналитический метод	0.1	-
3121	373908.51	1344663.44	Аналитический метод	0.1	-

3. Сведения о характерных точках части (частей) границы объекта					
Обозначение характерных точек части границы	Координаты, м		Метод определения координат характерной точки	Средняя квадратическая погрешность положения характерной точки (Mt), м	Описание обозначения точки на местности (при наличии)
	X	Y			
1	2	3	4	5	6
3122	373912.98	1344704.31	Аналитический метод	0.1	-
3123	373931.83	1344743.21	Аналитический метод	0.1	-
3124	373949.92	1344767.50	Аналитический метод	0.1	-
3125	373972.70	1344799.32	Аналитический метод	0.1	-
3126	373992.36	1344841.99	Аналитический метод	0.1	-
3127	374001.35	1344879.65	Аналитический метод	0.1	-
3128	374018.42	1344911.94	Аналитический метод	0.1	-
3129	374026.58	1344943.86	Аналитический метод	0.1	-
3130	374025.09	1344955.36	Аналитический метод	0.1	-
3131	374013.59	1344976.14	Аналитический метод	0.1	-
3132	374006.55	1344999.90	Аналитический метод	0.1	-
3133	374008.40	1345028.47	Аналитический метод	0.1	-
3134	374013.22	1345048.14	Аналитический метод	0.1	-
3135	374045.16	1345136.62	Аналитический метод	0.1	-
3136	374055.91	1345173.36	Аналитический метод	0.1	-
3137	374029.58	1345149.98	Аналитический метод	0.1	-
3138	373977.27	1345105.08	Аналитический метод	0.1	-
3139	373896.41	1345047.93	Аналитический метод	0.1	-
3140	373864.51	1345026.40	Аналитический метод	0.1	-
3141	373827.89	1344999.56	Аналитический метод	0.1	-
3142	373786.72	1344960.23	Аналитический метод	0.1	-
3143	373757.21	1344940.54	Аналитический метод	0.1	-
3144	373736.27	1344927.57	Аналитический метод	0.1	-
3145	373677.66	1344896.77	Аналитический метод	0.1	-
3146	373597.76	1344852.52	Аналитический метод	0.1	-
3147	373541.43	1344811.48	Аналитический метод	0.1	-

3. Сведения о характерных точках части (частей) границы объекта					
Обозначение характерных точек части границы	Координаты, м		Метод определения координат характерной точки	Средняя квадратическая погрешность положения характерной точки (Mt), м	Описание обозначения точки на местности (при наличии)
	X	Y			
1	2	3	4	5	6
3148	373430.43	1344722.35	Аналитический метод	0.1	-
3149	373306.61	1344624.93	Аналитический метод	0.1	-
3150	373316.19	1344602.72	Аналитический метод	0.1	-
3151	373381.52	1344518.33	Аналитический метод	0.1	-
3152	373386.46	1344514.28	Аналитический метод	0.1	-
3153	373401.26	1344502.16	Аналитический метод	0.1	-
3154	373480.49	1344554.64	Аналитический метод	0.1	-
3155	373493.46	1344539.42	Аналитический метод	0.1	-
3156	373490.26	1344488.24	Аналитический метод	0.1	-
3157	373424.55	1344448.03	Аналитический метод	0.1	-
3158	373442.83	1344438.28	Аналитический метод	0.1	-
3159	373557.10	1344257.33	Аналитический метод	0.1	-
3160	373558.93	1344218.17	Аналитический метод	0.1	-
3161	373529.99	1344206.14	Аналитический метод	0.1	-
3162	373437.16	1344165.48	Аналитический метод	0.1	-
3163	373435.94	1344151.56	Аналитический метод	0.1	-
3164	373529.54	1344055.25	Аналитический метод	0.1	-
3165	373652.20	1343925.21	Аналитический метод	0.1	-
3166	373746.69	1343822.16	Аналитический метод	0.1	-
3167	373799.74	1343872.45	Аналитический метод	0.1	-
3168	373844.82	1343850.45	Аналитический метод	0.1	-
3169	373869.18	1343891.24	Аналитический метод	0.1	-
3170	373917.39	1343971.87	Аналитический метод	0.1	-
3171	373926.15	1343986.54	Аналитический метод	0.1	-
3115	373920.28	1344032.86	Аналитический метод	0.1	-
Часть 55					

3. Сведения о характерных точках части (частей) границы объекта					
Обозначение характерных точек части границы	Координаты, м		Метод определения координат характерной точки	Средняя квадратическая погрешность положения характерной точки (Mt), м	Описание обозначения точки на местности (при наличии)
	X	Y			
1	2	3	4	5	6
3172	374097.95	1345234.00	Аналитический метод	0.1	-
3173	373978.80	1345238.07	Аналитический метод	0.1	-
3174	373960.07	1345239.99	Аналитический метод	0.1	-
3175	373951.22	1345240.89	Аналитический метод	0.1	-
3176	373870.07	1345249.22	Аналитический метод	0.1	-
3177	373820.33	1345254.33	Аналитический метод	0.1	-
3178	373330.99	1345304.59	Аналитический метод	0.1	-
3179	373221.71	1345315.82	Аналитический метод	0.1	-
3180	373213.83	1345316.62	Аналитический метод	0.1	-
3181	373055.18	1345332.90	Аналитический метод	0.1	-
3182	373008.96	1345337.66	Аналитический метод	0.1	-
3183	372943.98	1345293.45	Аналитический метод	0.1	-
3184	372915.55	1345274.14	Аналитический метод	0.1	-
3185	372516.74	1345002.88	Аналитический метод	0.1	-
3186	372193.27	1344782.90	Аналитический метод	0.1	-
3187	372075.88	1344703.05	Аналитический метод	0.1	-
3188	372031.19	1344672.68	Аналитический метод	0.1	-
3189	371848.13	1344548.16	Аналитический метод	0.1	-
3190	371884.52	1344450.04	Аналитический метод	0.1	-
3191	371913.98	1344449.79	Аналитический метод	0.1	-
3192	371963.32	1344451.11	Аналитический метод	0.1	-
3193	372038.31	1344489.31	Аналитический метод	0.1	-
3194	372086.83	1344516.11	Аналитический метод	0.1	-
3195	372250.36	1344569.92	Аналитический метод	0.1	-
3196	372328.44	1344611.24	Аналитический метод	0.1	-
3197	372407.09	1344638.13	Аналитический метод	0.1	-

3. Сведения о характерных точках части (частей) границы объекта					
Обозначение характерных точек части границы	Координаты, м		Метод определения координат характерной точки	Средняя квадратическая погрешность положения характерной точки (Mt), м	Описание обозначения точки на местности (при наличии)
	X	Y			
1	2	3	4	5	6
3198	372458.23	1344540.65	Аналитический метод	0.1	-
3199	372478.42	1344477.88	Аналитический метод	0.1	-
3200	372482.65	1344471.48	Аналитический метод	0.1	-
3201	372488.16	1344455.87	Аналитический метод	0.1	-
3202	372509.64	1344458.67	Аналитический метод	0.1	-
3203	372544.68	1344423.14	Аналитический метод	0.1	-
3204	372685.77	1344459.89	Аналитический метод	0.1	-
3205	372987.83	1344656.39	Аналитический метод	0.1	-
3206	373117.86	1344749.96	Аналитический метод	0.1	-
3207	373135.79	1344748.27	Аналитический метод	0.1	-
3208	373160.20	1344740.85	Аналитический метод	0.1	-
3209	373166.72	1344747.91	Аналитический метод	0.1	-
3210	373183.50	1344747.85	Аналитический метод	0.1	-
3211	373194.67	1344753.70	Аналитический метод	0.1	-
3212	373198.28	1344761.78	Аналитический метод	0.1	-
3213	373214.60	1344748.51	Аналитический метод	0.1	-
3214	373243.94	1344738.79	Аналитический метод	0.1	-
3215	373256.35	1344746.04	Аналитический метод	0.1	-
3216	373288.33	1344773.86	Аналитический метод	0.1	-
3217	373352.55	1344825.80	Аналитический метод	0.1	-
3218	373370.24	1344838.53	Аналитический метод	0.1	-
3219	373379.03	1344834.57	Аналитический метод	0.1	-
3220	373409.54	1344817.62	Аналитический метод	0.1	-
3221	373436.30	1344802.01	Аналитический метод	0.1	-
3222	373555.59	1344892.57	Аналитический метод	0.1	-
3223	373619.25	1344922.22	Аналитический метод	0.1	-

3. Сведения о характерных точках части (частей) границы объекта

Обозначение характерных точек части границы	Координаты, м		Метод определения координат характерной точки	Средняя квадратическая погрешность положения характерной точки (Mt), м	Описание обозначения точки на местности (при наличии)
	X	Y			
1	2	3	4	5	6
3224	373630.22	1344925.43	Аналитический метод	0.1	-
3225	373662.57	1344934.78	Аналитический метод	0.1	-
3226	373776.43	1344993.11	Аналитический метод	0.1	-
3227	373796.16	1344974.48	Аналитический метод	0.1	-
3228	373840.02	1345013.53	Аналитический метод	0.1	-
3229	373909.53	1345059.74	Аналитический метод	0.1	-
3230	373962.00	1345096.28	Аналитический метод	0.1	-
3231	374056.58	1345177.52	Аналитический метод	0.1	-
3232	374059.77	1345191.99	Аналитический метод	0.1	-
3233	374064.88	1345205.11	Аналитический метод	0.1	-
3234	374067.00	1345213.78	Аналитический метод	0.1	-
3235	374072.42	1345218.56	Аналитический метод	0.1	-
3172	374097.95	1345234.00	Аналитический метод	0.1	-

Раздел 3

Сведения о местоположении измененных (уточненных) границ объекта

1. Система координат -

2. Сведения о характерных точках границ объекта

Обозначение характерных точек границ	Существующие координаты, м		Измененные (уточненные) координаты, м		Метод определения координат характерной точки	Средняя квадратическая погрешность положения характерной точки (M _t), м	Описание обозначения точки на местности (при наличии)
	X	Y	X	Y			
1	2	3	4	5	6	7	8
-	-	-	-	-	-	-	

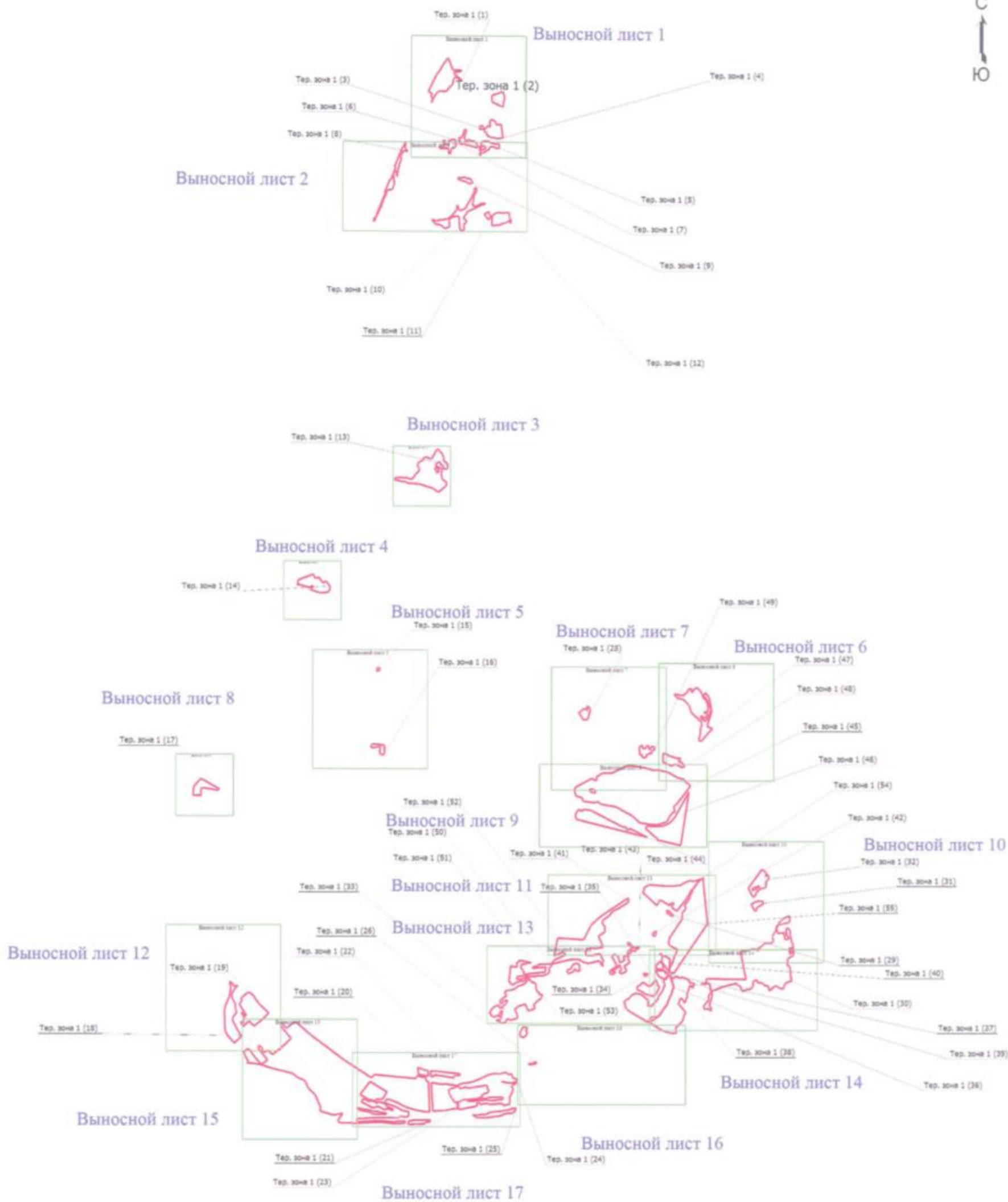
3. Сведения о характерных точках части (частей) границы объекта

Обозначение характерных точек части границы	Существующие координаты, м		Измененные (уточненные) координаты, м		Метод определения координат характерной точки	Средняя квадратическая погрешность положения характерной точки (M _t), м	Описание обозначения точки на местности (при наличии)
	X	Y	X	Y			
1	2	3	4	5	6	7	8
-	-	-	-	-	-	-	

Раздел 4

План границ объекта

Обзорная схема территориальной зоны Р-5



Масштаб 1:100000

Условные обозначения

- - Характерная точка границы, сведения о которой позволяют однозначно определить ее положение на местности
- 1 - Обозначение новой характерной точки
- - Граница территориальной зоны



Подпись _____

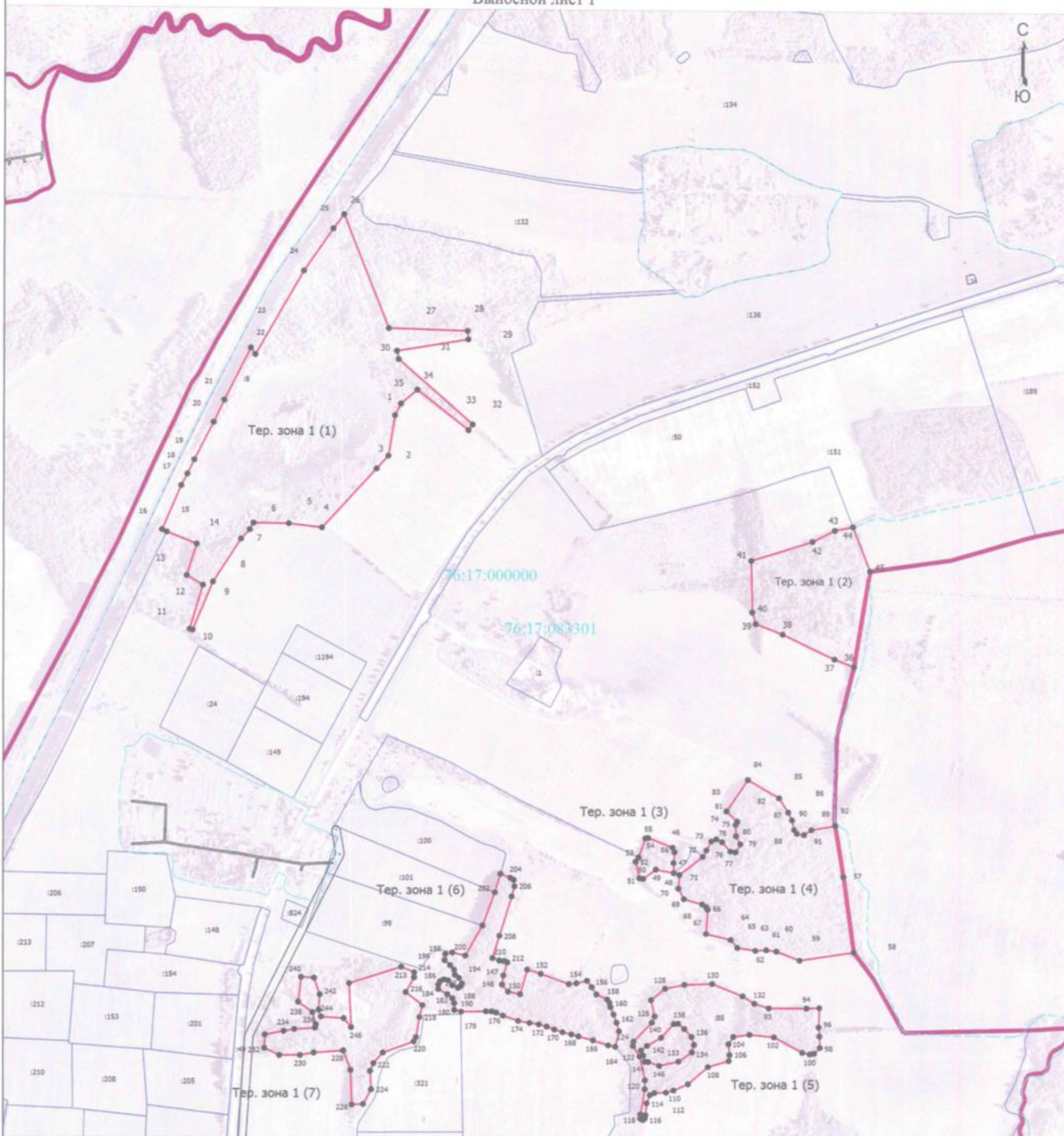
Дата " 25 " 12 2020 г.

Место для отписки (подпись) лица, составившего описание местоположения границ объекта

Раздел 4

План границ объекта

Выносной лист 1



Масштаб 1:10000

Условные обозначения

- - Характерная точка границы, сведения о которой позволяют однозначно определить ее положение на местности
- Тер. зона 1 (1) - Территориальная зона Тер. зона 1
- 1 - Обозначение новой характерной точки
- :763 - Кадастровый номер земельного участка
- (red) - Граница территориальной зоны
- (thin) - Граница земельного участка
- (thick red) - Граница муниципального образования
- - - (dashed) - Граница кадастрового квартала
- 76:17:000000 - Кадастровый номер кадастрового квартала

Подпись _____



Дата " 23 " 11 2020 г.

Место для оттирания печати (при наличии лица, составившего описание местоположения границ объекта)

Раздел 4

План границ объекта

Выносной лист 2



Масштаб 1:11000

Условные обозначения

- - Характерная точка границы, сведения о которой позволяют однозначно определить ее положение на местности
- 1 - Обозначение новой характерной точки
- :100 - Cadastral number of the land plot
- - Boundary of the territory of the zone

Подпись _____



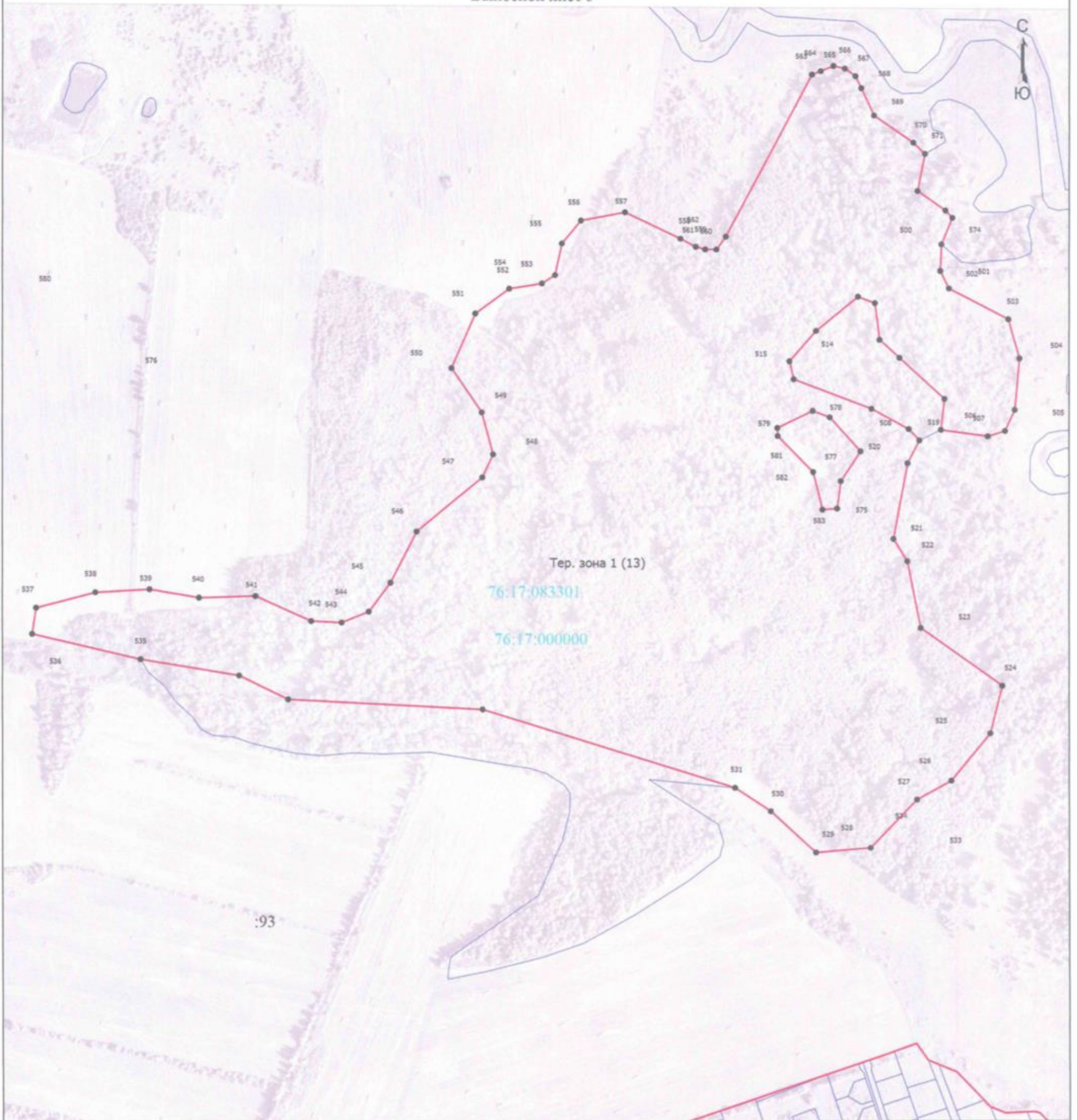
Дата " 23 " 12 2020 г.

Место для отрисовки печати (при наличии) лица, составившего описание местоположения границ объекта

Раздел 4

План границ объекта

Выносной лист 3



Масштаб 1:5000

Условные обозначения

- - Характерная точка границы, сведения о которой позволяют однозначно определить ее положение на местности
- 1 - Обозначение новой характерной точки
- :100 - Кадастровый номер земельного участка
- (red line) - Граница территориальной зоны
- (blue line) - Граница земельного участка
- - - (dashed blue line) - Граница кадастрового квартала
- :93 - Кадастровый номер земельного участка
- 76:17:000000 - Номер кадастрового квартала

Подпись _____



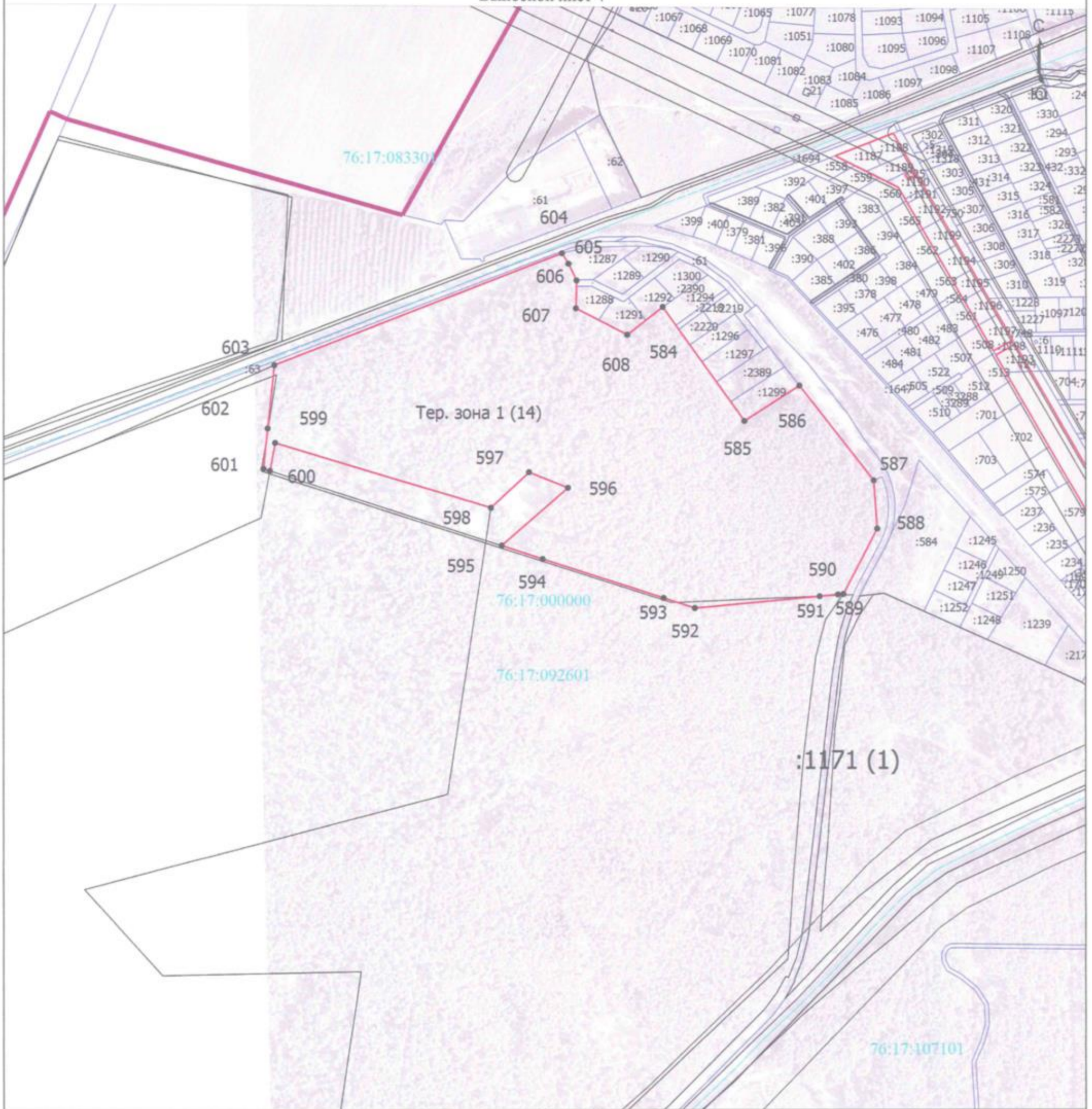
Дата "23" 12 2010 г.

Место для отрисовки печати (при наличии печати, составившего описание местоположения границ объекта)

Раздел 4

План границ объекта

Выносной лист 4



Масштаб 1:5000

Условные обозначения

- - Характерная точка границы, сведения о которой позволяют однозначно определить ее положение на местности
- 1 - Обозначение новой характерной точки
- :100 - Кадастровый номер земельного участка
- (red line) - Граница территориальной зоны
- (black line) - Граница земельного участка
- (dashed blue line) - Граница кадастрового квартала
- 76:17:000000 - Номер кадастрового квартала

Подпись _____



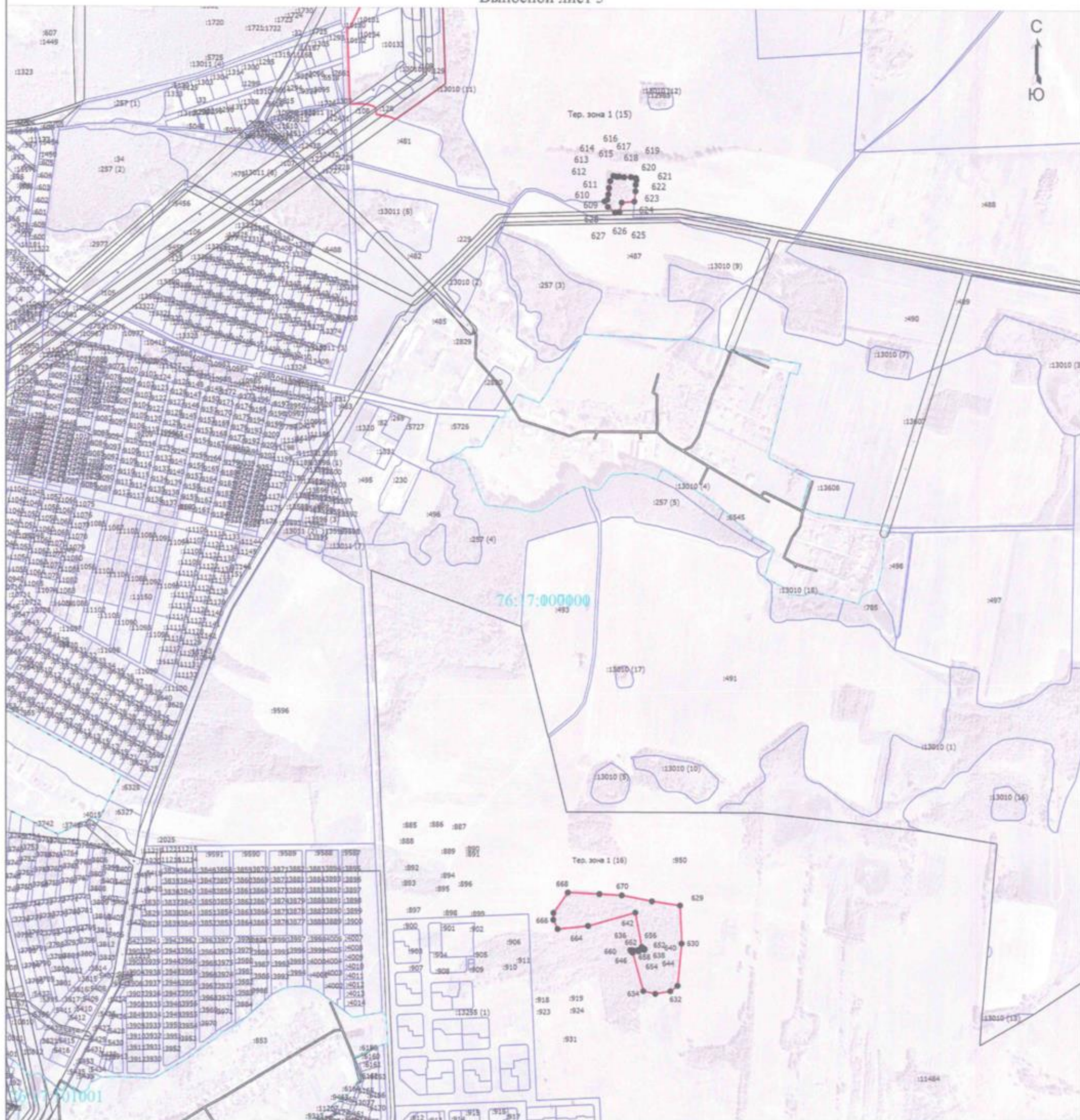
Дата " 23 " 12 2010 г.

Место для оттиска печати и подписи лица, составившего описание местоположения границ объекта

Раздел 4

План границ объекта

Выносной лист 5



Масштаб 1:10000

Условные обозначения

- - Характерная точка границы, сведения о которой позволяют однозначно определить ее положение на местности
- Тер. зона 1 (1) - Территориальная зона Тер. зона 1
- 1 - Обозначение новой характерной точки
- :100 - Кадастровый номер земельного участка
- (red) - Граница территориальной зоны
- (black) - Граница земельного участка
- - - (blue) - Граница кадастрового квартала
- 76:17:000000 - Номер кадастрового квартала



Подпись _____

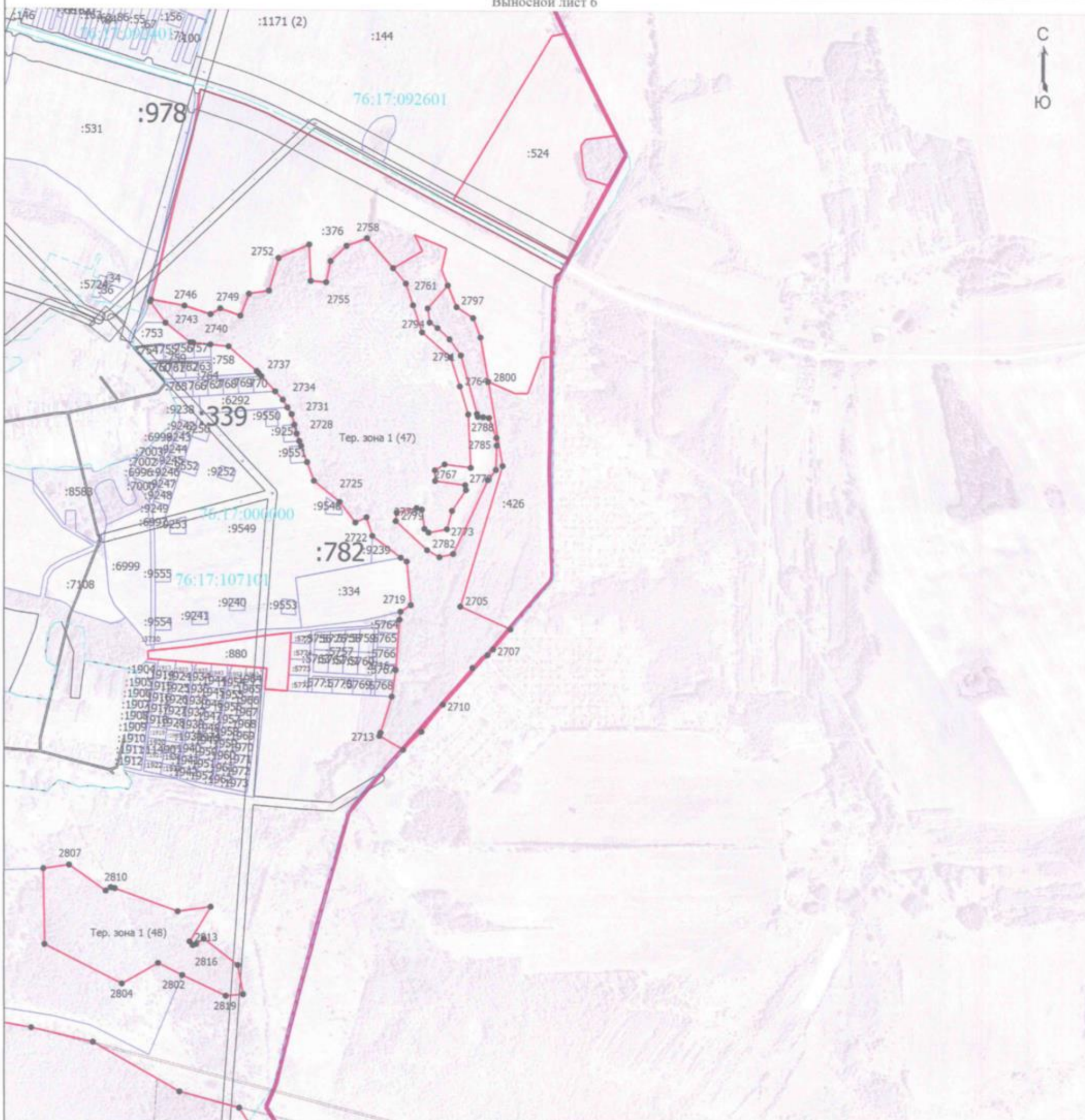
Дата " 23 " 12 2020 г.

Место для отпечатка имени (при наличии) лица, составившего описание местоположения границ объекта

Раздел 4

План границ объекта

Выносной лист 6



Масштаб 1:10000

Условные обозначения

- - Характерная точка границы, сведения о которой позволяют однозначно определить ее положение на местности
- 1 - Обозначение новой характерной точки
- :100 - Кадастровый номер земельного участка
- (red line) - Граница территориальной зоны
- (black line) - Граница земельного участка
- (blue dashed line) - Граница кадастрового квартала
- (purple line) - Граница муниципального образования
- 76:17:000000 - Номер кадастрового квартала



Подпись _____

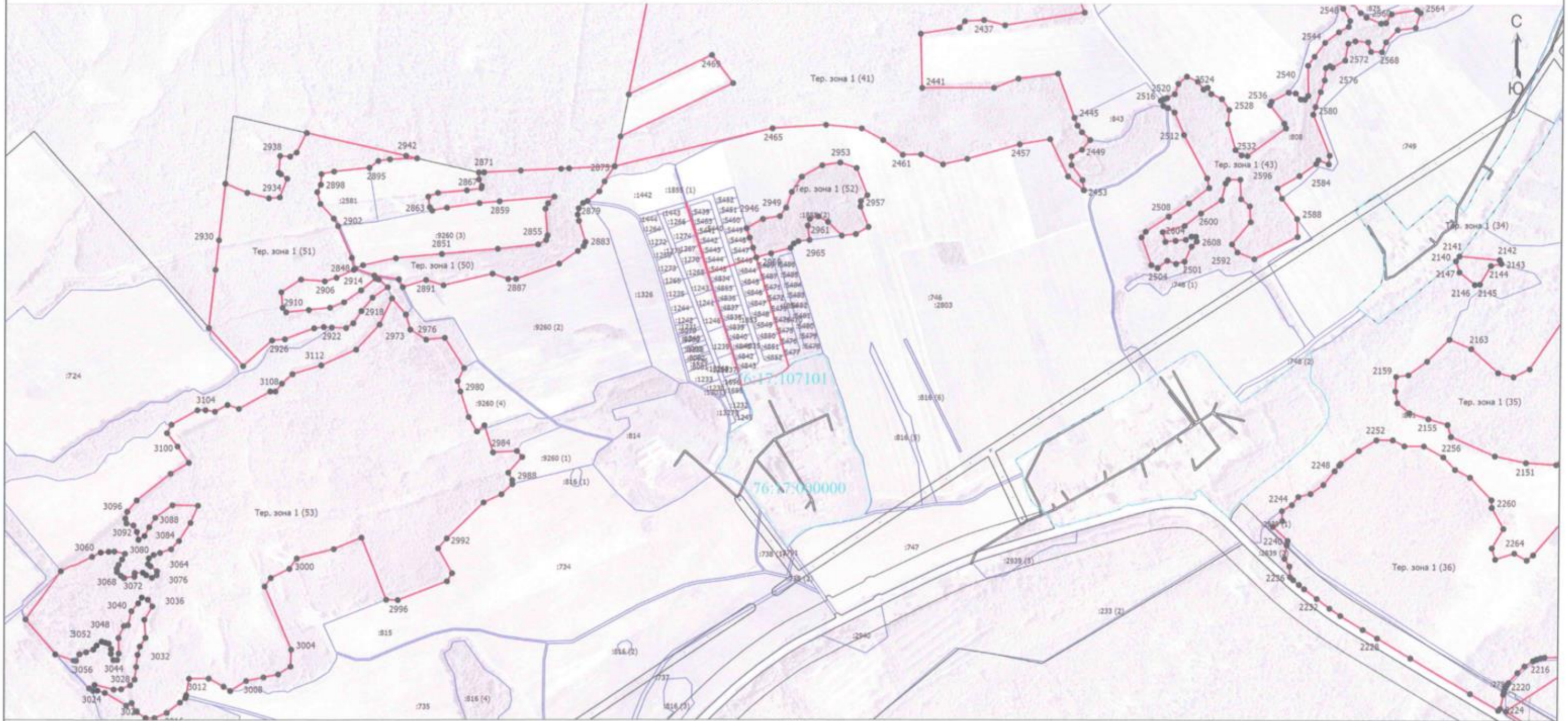
Дата " 23 " 12 2010 г.

Место для отиска печати специалиста, составившего описание местоположения границ объекта

Раздел 4

План границ объекта

Выносной лист 13



Масштаб 1:10000

Условные обозначения

- - Характерная точка границы, сведения о которой позволяют однозначно определить ее положение на местности
- :100 - Кадастровый номер земельного участка
- (red line) - Граница территориальной зоны
- (black line) - Граница земельного участка
- (dashed line) - Граница кадастрового квартала

Подпись _____

Дата " 13 " 12 2010 г.

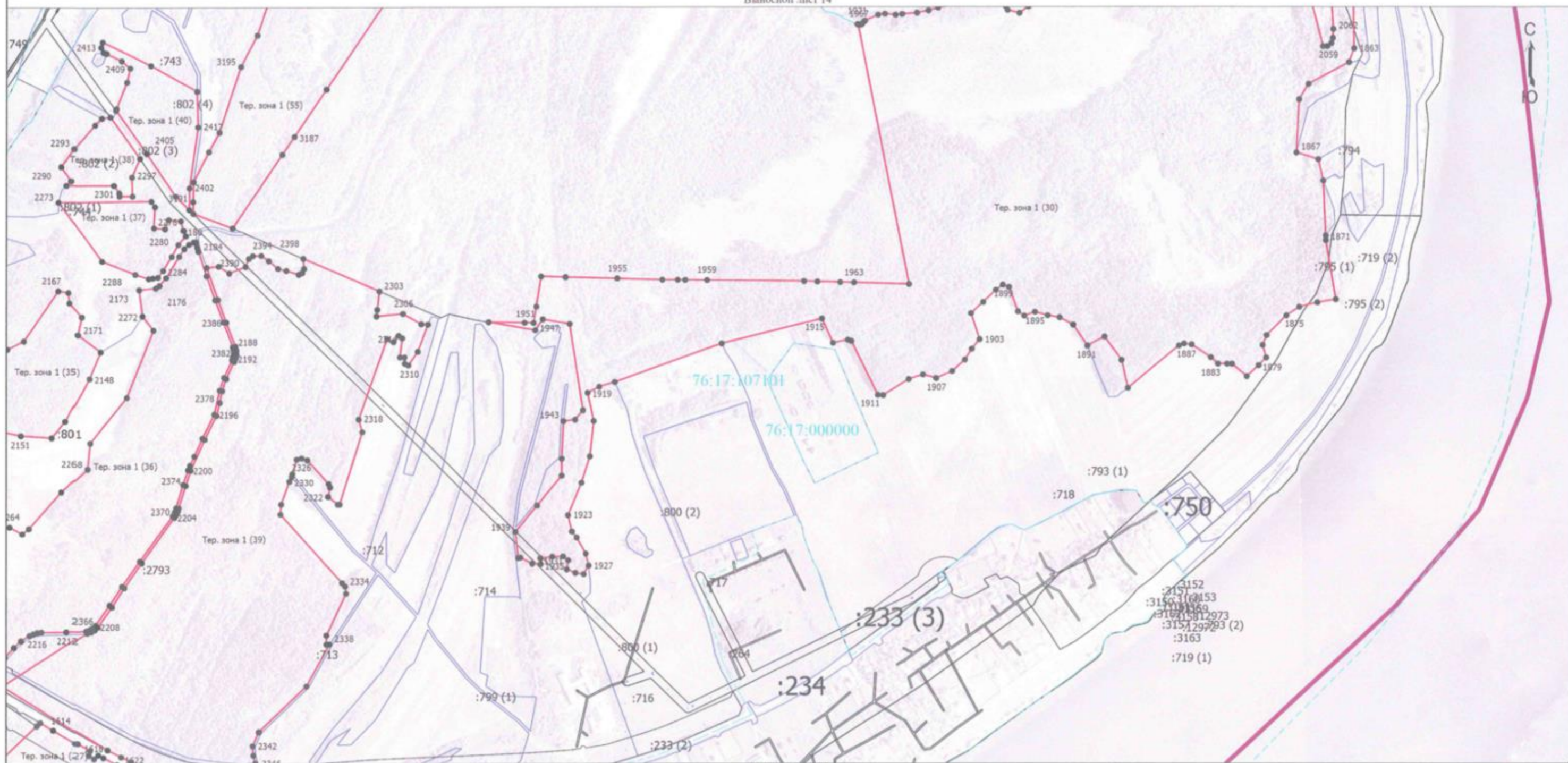
Место для отпечатка печати (при наличии) лица, составившего описание местоположения границ объекта



Раздел 4

План границ объекта

Выносной лист 14



Масштаб 1:10000

Условные обозначения

- - Характерная точка границы, сведения о которой позволяют однозначно определить ее положение на местности
- :100 - Кадастровый номер земельного участка
- (red line) - Граница территориальной зоны
- (black line) - Граница земельного участка
- (dashed blue line) - Граница территории

Подпись _____



Дата "23" 12 2020 г.

Место для отрисовки печати (при наличии) лица, составившего описание местоположения границ объекта

Раздел 4

План границ объекта

Выносной лист 15



Масштаб 1:10000

Условные обозначения

- - Характерная точка границы, сведения о которой позволяют однозначно определить ее положение на местности
- 1 - Обозначение новой характерной точки
- :100 - Кадастровый номер земельного участка
- (red line) - Граница территориальной зоны
- (black line) - Граница земельного участка
- - - (blue dashed line) - Граница кадастрового квартала
- 76:17:000000 - Номер кадастрового квартала



Подпись _____

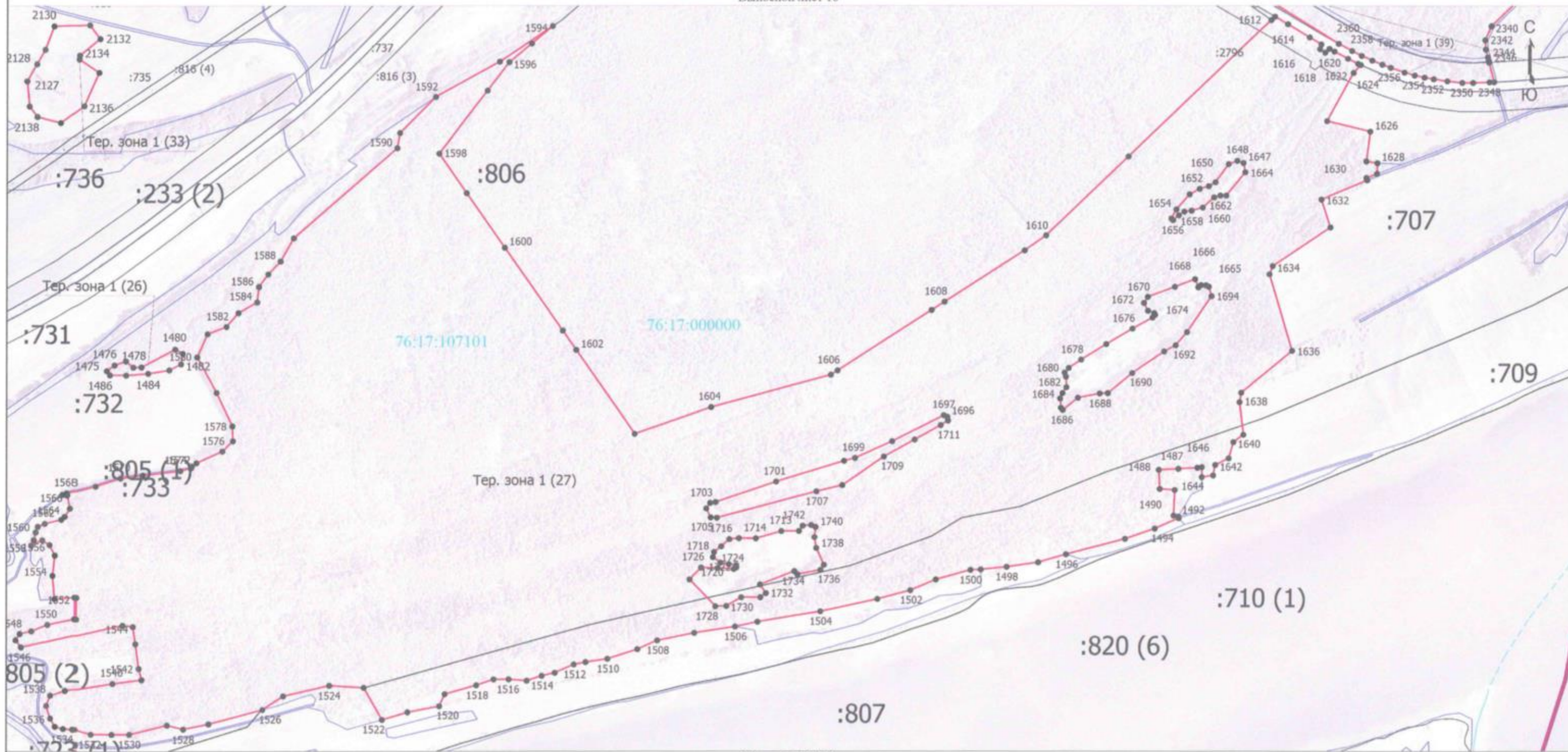
Дата " 23 " 12 2020 г.

Место для оттиска печати (для каждого лица, составившего описание местоположения границ объекта)

Раздел 4

План границ объекта

Выносной лист 16



Масштаб 1:10000

- Условные обозначения
- - Характерная точка границы, сведения о которой позволяют однозначно определить ее положение на местности
 - - Граница территориальной зоны
 - :100 - Кадастровый номер земельного участка
 - - Граница земельного участка
 - - Граница квартала

Подпись _____



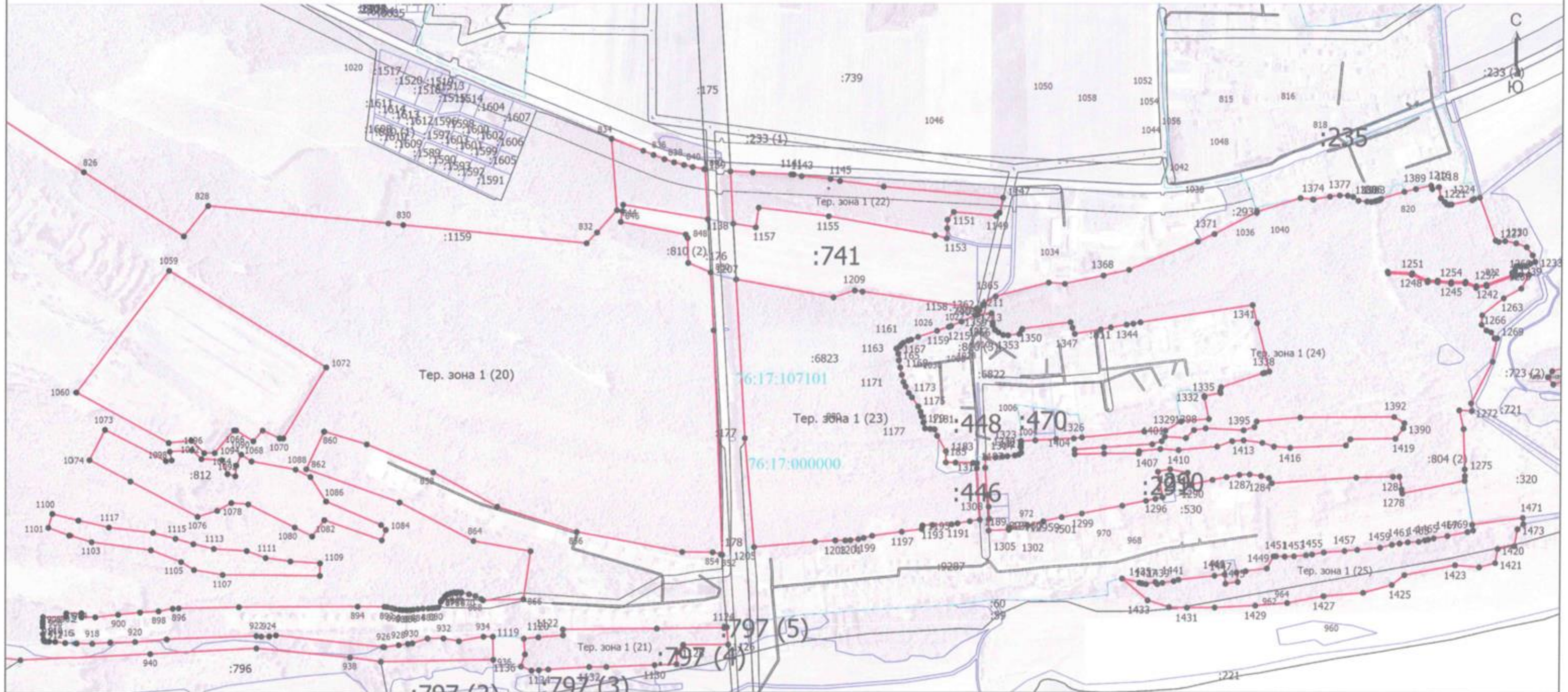
Дата " 23 " 12 2010 г.

Место для отложения печати (при наличии) лица, составившего описание местоположения границ объекта

Раздел 4

План границ объекта

Выносной лист 17



Масштаб 1:10000

Условные обозначения

- - Характерная точка границы, сведения о которой позволяют однозначно определить ее положение на местности
- 1 - Обозначение новой характерной точки
- :100 - Кадастровый номер земельного участка
- (red line) - Граница территориальной зоны
- (blue line) - Граница земельного участка
- (dashed line) - Граница кадастрового квартала

Подпись _____



Дата " 23 " 12 2010 г.

Место для оттиска печати при наличии лица, составившего описание местоположения границ объекта